

HERNANDARIAS


CIUDAD DEL ESTE

FÓZ DO IGUAÇU

PRESIDENTE FRANCO


PUERTO IGUAZÚ

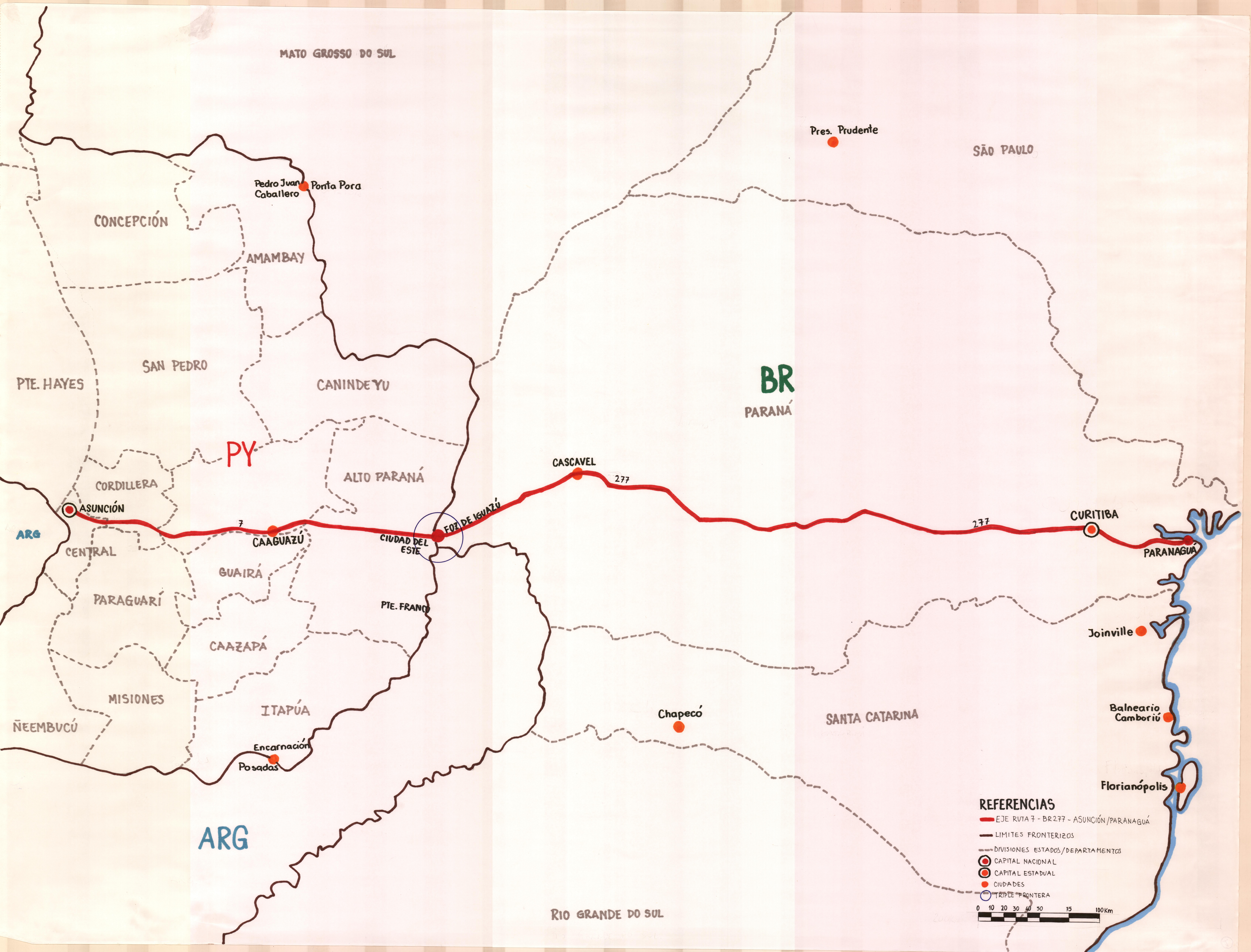
REFERENCIAS
— EJE RUTA 7 - BR277
▨ REASENTAMIENTOS
▨ FAVELAS Y OCUPACIONES





- REFERENCIAS**
- INTERDEPENDENCIAS
 - ⇄ CONEXIONES
 - CENTRALIDADES
 - ▨ ZONA INDUSTRIAL
 - ▨ ZONA TURÍSTICA
 - ▨ ZONA DE SERVICIOS
 - ▨ ZONA RESIDENCIAL
 - ▨ ZONA COMERCIAL
 - CENTRO





MATO GROSSO DO SUL

SÃO PAULO

Pres. Prudente

Pedro Juan Caballero
Ponta Porã

CONCEPCIÓN

AMAMBAY

SAN PEDRO

CANINDEYU

PT. HAYES

BR

PARANÁ

PY

ALTO PARANÁ

CASCADEL

277

FÓZ DE IGUAZÚ

277

CURITIBA

PARANAGUA

ARG
ASUNCIÓN

CAAGUAZÚ

CIUDAD DEL ESTE

GUAIRÁ

PT. FRANCO

Joinville

PARAGUARI

CAAZAPA

Balneario Camboriú

MISIONES

ITAPÚA

SANTA CATARINA

ÑEEMBUCÚ

Encarnación
Posadas

Chapecó


Florianópolis

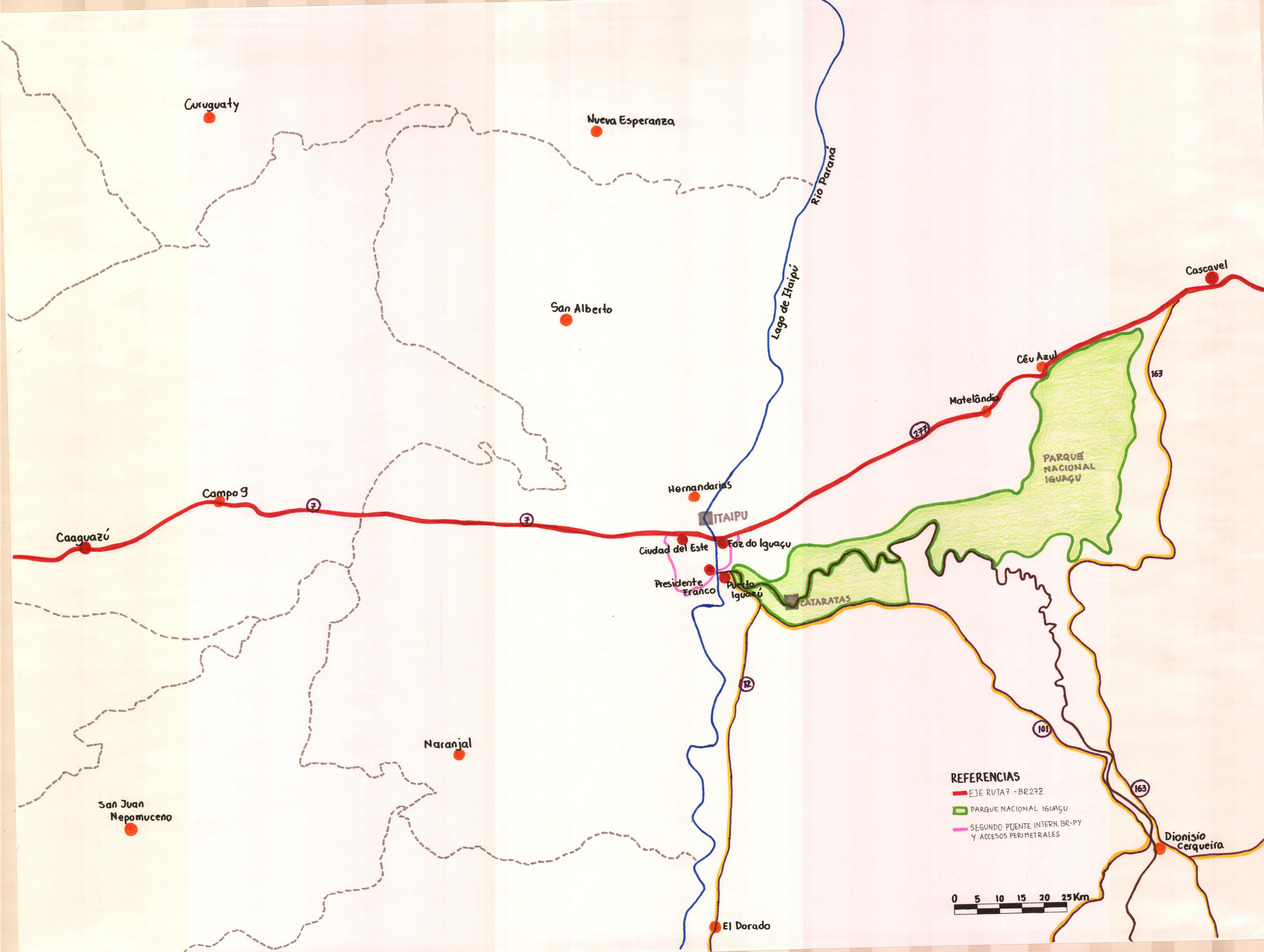
ARG

RIO GRANDE DO SUL

REFERENCIAS

- EJE RUTA 7 - BR 277 - ASUNCIÓN/ PARANAGUÁ
- LIMITES FRONTERIZOS
- - - DIVISIONES ESTADOS/ DEPARTAMENTOS
- CAPITAL NACIONAL
- CAPITAL ESTADUAL
- CIUDADES
- TRIPLE FRONTERA





Curuguaty

Nueva Esperanza

San Alberto

Campo 9

Caaguazú

Hernandarias

ITAIPU

Ciudad del Este

Foz do Iguazu

Presidente Franco

Puerto Iguazú

CATARATAS

Cêu Azul

Matelândia

Cascavel

San Juan Nepomuceno


Naranjal

El Dorado

Dionisio Cerqueira

REFERENCIAS

- EJE RUTA 7 - BR 272
- PARQUE NACIONAL IGUAZU
- SEGUNDO PUENTE INTERN. BR-PY Y ACCESOS PERIMETRALES





PY BR

Av. Morenidas

PROFILURB I

JARDIM DAS FLORES

PROFILURB

BUBAS

JARDIM ORIENTE

JARDIM GUAIRA

Av. Gral. Meira

JARDIM TROPICAL

PARQUE RES. TRES FRONTEIRAS

Marco Tres Fronteras

BR AR

HITO TRES FRONTERAS

Hito Tres Fronteras

Av. Rio Iguazú

Av. Victoria Aguirre

Av. 9 de Julio

PY AR

0 100 200 300 400 500m



HERNANDARIAS


CIUDAD DEL ESTE

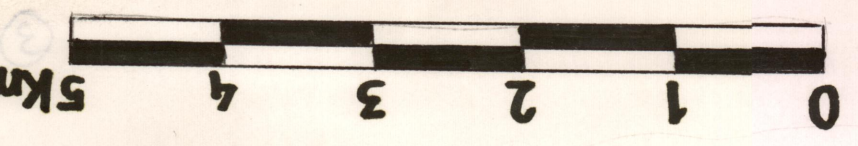
FOZ DO IGUAZU

PRESIDENTE FRANCO

PUERTO IGUAZU

REFERENCIAS
— EJE RUTA 7 - BR 277
— EJE SEGUNDO PUNTE
▨ POSIBLES REMOCIONES O IMPACTOS





PUERTO CANOAS

CATARATAS DEL IGUAZU

RIO IGUAZU

- REFERENCIAS**
- ACCESO PERIMETRAL-TRAZADO
 - LIMITE FONTERIZO
 - EJE SUPERCARRETERA, BR.600-BR.469
 - EJE RUTA 7-BR.237

SANTA TEREZINHA DE ITAIPU

LAGO DE ITAIPU

HERNANDARIAS

RIO ACARAY

RIO PARANA

CIUDAD DEL ESTE

PT. FRANCO

PUERTO IGUAZU

RIO MONDAY

101

12

469

237

600

7

7

7

7

7

7




Km 10

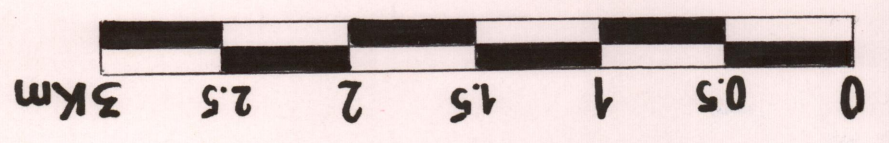
Km 7

Km 4

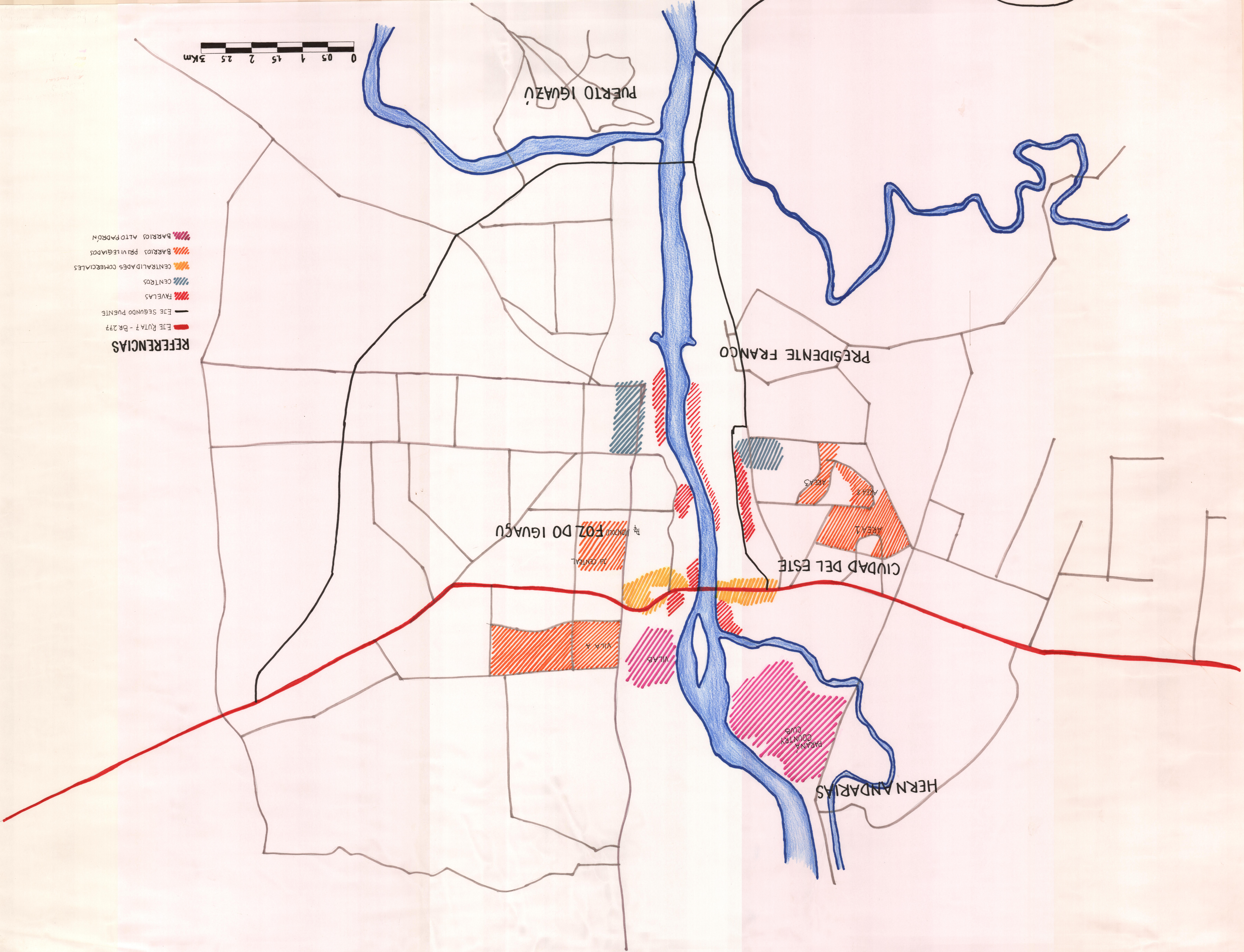
REFERENCIAS

- Puentes
- Conexiones viales
- ▨ Grandes proyectos





- REFERENCIAS**
- BARRIOS ALTO PADRON
 - BARRIOS PRIVILEGIADOS
 - CENTRALIDADES COMERCIALES
 - CENTROS
 - FAVELAS
 - EJE SEGUNDO PUNTE
 - EJE RUTA 7 - BR 277



PRESIDENTE FRANCO

Av. Monday

PUERTO PTE. FRANCO

Gral. Bernardino Caballero

FOZ DO IGUAÇU

Av. Jansen Koelbl

Av. Gral. Meira

Av. Morenitas

BR469

BUBAS

Av. Rio Iguaçu


PUERTO IGUAZU

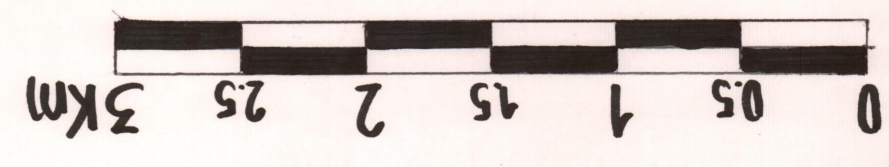
Av. Victoria Auliere

Av. República Arg.

REFERENCIAS


- MANCHAS URBANAS
- OCUPACIÓN BUBAS





- REFERENCIAS**
- INDUSTRIAL (MERCOSUR)
 - IMPACTO ECONOMICO (PARQUE)
 - IMPACTO ECONOMICO (PUERTO SECO)
 - IMPACTO TURISTICO
 - IMPACTO SOCIAL





- REFERENCIAS**
- NACIÓN GUARANI
 - Invasión Española (s. XVII-XVIII)
 - FUND. Hermandades (1894) Pto. Iguazú (1902)
 - FUND. Ciudad del Este (1957) Pto. Franco (1929)
 - FUND. Ciudad del Este (1957) Pto. de la Amistad (1925)
 - Años 50-60'
 - Años 70-80' (Itaipá)
 - Años 90' - Actualidad

