



**INSTITUTO LATINO-AMERICANO DE
ECONOMIA, SOCIEDAD Y POLITICA
(ILAESP)**

**DESARROLLO RURAL Y SEGURIDAD
ALIMENTARIA (DRUSA)**

**PERMANENCIA, SALIDA Y REGRESO HACIA EL ESPACIO RURAL:
DIFERENTES TRAYECTORIAS EN LA VEREDA LA UNIÓN, MUNICIPIO DE
SUBACHOQUE, COLOMBIA**

JOSE FRANCISCO POVEDA RIVERA

Foz do Iguaçu
2024



**IINSTITUTO LATINO-AMERICANO DE
ECONOMIA, SOCIEDAD Y POLITICA
(ILAESP)**

**DESARROLLO RURAL Y SEGURIDAD
ALIMENTARIA (DRUSA)**

**PERMANENCIA, SALIDA Y REGRESO HACIA EL ESPACIO RURAL:
DIFERENTES TRAYECTORIAS EN LA VEREDA LA UNIÓN, MUNICIPIO DE
SUBACHOQUE, COLOMBIA**

JOSE FRANCISCO POVEDA RIVERA

Trabajo de Conclusión de Curso presentado al Instituto Latino-Americano de Economía, sociedad y política de la Universidad Federal de la Integración Latino-Americana, como requisito parcial a la obtención do título de Bacharelo en Desarrollo Rural y Seguridad Alimentaria

Orientador: Valdemar João Wesz Junior

Foz do Iguaçu
2024

JOSE FRANCISCO POVEDA RIVERA

**PERMANENCIA, SALIDA Y REGRESO HACIA EL ESPACIO RURAL:
DIFERENTES TRAYECTORIAS EN LA VEREDA LA UNIÓN, MUNICIPIO DE
SUBACHOQUE, COLOMBIA**

Trabajo de Conclusión de Curso presentado al Instituto Latino-Americano de Economía, sociedad y política de la Universidad Federal de la Integración Latino-Americana, como requisito parcial a la obtención do título de Bacharelado en Desarrollo Rural y Seguridad Alimentaria

BANCA EXAMINADORA

Orientador: Prof. Dr. Valdemar João Wesz Junior
UNILA

Prof. Dr. Dirceu Basso
UNILA

Prof. Dr. Júlio da Silveira Moreira
UNILA

Foz do Iguaçu, 17 de abril de 2024.

Dedico este trabajo, a las personas que me apoyaron incondicionalmente, a mi familia y a mi pareja.

AGRADECIMENTOS

En primero lugar, quiero agradecer este trabajo a mi familia, a mi madre que hace una lucha diaria, a mi padre por sus palabras y a mis hermanos por sus cada uno de los momentos compartidos a lo largo de mi vida.

A los profesores que hicieron parte de mi formación académica en el trascurso del curso de Desarrollo Rural y Seguridad Alimentaria. Seguido este un agradecimiento especial a mi orientador Prof. Dr. Valdemar João Wesz Junior, por cada una de sus correcciones, por su tiempo e disposición y paciencia, al momento de la elaboración de este trabajo, además se su incansable tarea de formar estudiantes profesionales académicos.

A mis colegas de curso, y de Universidad Shirley Díaz, e familia por creer en mis capacidades, en su empatía y alegría durante el desarrollo del curso. A Sara Diaz por sus palabras, orientaciones, momentos y consejos en mi vida, personal y académica.

Por último, una mención especial a Marcela Múnera, Francisco José Múnera, y Carlota Rivera por permitirme llegar a Brasil a realizar estudios en la Universidad Federal de Integración Latinoamericana UNILA.

*Porque donde ustedes tengan su tesoro, allí
también estará su corazón..*
Lucas 12:34

RESUMO

Este trabalho aborda as diversas trajetórias das pessoas no campo, como permanência, saída e retorno ao espaço rural, com foco na vereda La Unión, no município de Subachoque, Cundinamarca, Colômbia. Através de pesquisa bibliográfica com análise de dados secundários de organismos nacionais e internacionais e pesquisa qualitativa através de questionários às pessoas, foram examinados as causas e os fatores que influenciam a tomada de decisão dos habitantes da vereda em permanecer no seu local de residência. Permanência, a saída e retorno ocasional. Também é feita menção ao espaço rural colombiano, como a migração interna e suas causas históricas, destacando problemas como a concentração de terras, a falta de oportunidades e a falta de educação no campo colombiano. Também é feita uma caracterização do município de Subachoque, Cundinamarca, destacando as atividades econômicas da região e sua proximidade com os centros urbanos. Foram analisadas três trajetórias diferentes, onde foram entrevistadas um total de 15 pessoas, sendo estas nativas da vereda La Unión. Desse número, sete são pessoas que permanecem na vereda, cinco que saíram definitivamente e três que retornam ocasionalmente. Os resultados obtidos indicaram que as condições de vida, a falta de oportunidades e a falta de condições de acesso ao ensino superior são os principais motivos de abandono, além de fatores como o clima na vereda e o transporte que trazem problemas à população do local. Enquanto aspectos como tranquilidade, raízes familiares e trabalho são elementos positivos e representativos das pessoas que permanecem ou que retornarão.

Palavras-chave: meio rural; trajetórias; permanência; saída; retornar; Colômbia.

RESUMEN

En este trabajo se abordan las diversas trayectorias de las personas en el campo, como la permanencia, salida y regreso al espacio rural, centrándose en la vereda la Unión, en el municipio de Subachoque, Cundinamarca, Colombia. A través de una investigación bibliográfica con análisis de datos secundarios de organismos nacionales e internacionales e investigación cualitativa mediante cuestionarios a personas, se examinaron las causas y los factores que influyen en la toma de decisiones de los habitantes de la vereda de permanecer en su lugar de origen, abandonarlo definitivamente o regresar (ocasionalmente). También se hace mención sobre el espacio rural colombiano, como la migración interna y las causas históricas de ella, destacando problemas como la concentración de tierras, la falta de oportunidades y la falta de educación en el campo colombiano. También se hace una caracterización del municipio de Subachoque, Cundinamarca, destacando las actividades económicas de la región y su proximidad a centros urbanos. Fueron analizadas tres trayectorias diferentes, en donde fueron encuestadas un total 15 personas, siendo estos naturales de la vereda La Unión. De este número, siete son personas que permanecen en la vereda, cinco que abandonaron permanentemente y tres que realizan un retorno ocasional. Los resultados obtenidos indicaron que las condiciones de vida, la falta de oportunidades, y la falta de condiciones para acceder a la educación superior son las principales razones de salida, además de factores como el clima de la vereda y el transporte que traen problemas a los habitantes. Mientras aspectos como la tranquilidad, el arraigo familiar y el trabajo son elementos positivos y representativos de las personas que permanecen o que regresaran a la vereda.

Palabras clave: medio rural; trayectorias; permanencia; salida; retorno; Colombia.

ABSTRACT

This work addresses the various trajectories of people in the countryside, such as permanence, departure and return to rural space, focusing on the village of La Unión, in the municipality of Subachoque, Cundinamarca, Colombia. Through bibliographic research with analysis of secondary data from national and international organizations and qualitative research through questionnaires to people, the causes and factors that influence the decision-making of the inhabitants of the village to remain in their place of residence were examined. origin, abandon it permanently or return (occasionally). Mention is also made of the Colombian rural space, such as internal migration and its historical causes, highlighting problems such as land concentration, lack of opportunities and lack of education in the Colombian countryside. A characterization of the municipality of Subachoque, Cundinamarca is also made, highlighting the economic activities of the region and its proximity to urban centers. Three different trajectories were analyzed, where a total of 15 people were surveyed, these being natives of the La Unión village. Of this number, seven are people who remain on the path, five who left permanently and three who return occasionally. The results obtained indicated that living conditions, lack of opportunities, and lack of conditions to access higher education are the main reasons for leaving, in addition to factors such as the climate of the neighborhood and transportation that bring problems to students. population. While aspects such as tranquility, family roots and work are positive and representative elements of the people who remain or who will return to the path.

Key words: rural environment; trajectories; permanence; exit; return; Colombia.

LISTA DE FIGURAS

Figura 1 – Población ocupada, según ramas de actividad para la población campesina y no campesina	15
Figura 2 – Densidad entre ciudades, rural e rural disperso, según categorización de DNP,2014	18
Figura 3 – Municipios de la Sabana occidente	25
Figura 4 – Municipio de Subachoque y sus vereda. 2020	27
Figura 5 – Turismo en Subachoque, la leyenda del tablazo	29
Figura 6 – Localización de la vereda La Unión, en el municipio de Subachoque	30

LISTA DE FOTOGRAFIAS

Fotografía 1 – Vereda la Unión, vista panorámica	31
Fotografía 2 – Sector Lagunitas, en la vereda la Unión	32
Fotografía 3 - Relieve de la vereda la Unión	32

LISTA DE GRAFICOS

Gráfico 1 – Población rural y urbana en Colombia (1918 – 2022).....	20
Gráfico 2 – Lugar de residencia de la trayectoria 1(personas que permanecen) ...	38
Gráfico 3 – Actividades económicas de los entrevistados, trayectoria 1	38
Gráfico 4 – Edad de las personas entrevistadas, trayectoria 2 (personas que salieron de la vereda)	42
Gráfico 5 – ¿Mejóro su estilo de vida con la salida de la vereda? (trayectoria 2)....	45

LISTA DE TABLAS

Tabla 1. Proyecciones de la población en el municipio de Subachoque entre 2018 y 2023	24
Tabla 2 - Determinantes y variantes a ser aplicadas en las trayectorias	34

LISTA DE ABREVIATURAS E SIGLAS

CEPAL	Comisión Económica para América Latina y el Caribe.
CNMH	Centro Nacional de Memoria Histórica.
DANE	Departamento Administrativo Nacional De Estadística.
DNP	Departamento Nacional De Planeación.
FAO	Organización de las Naciones Unidas para la Agricultura y la Alimentación.
FEGACESAR	Federación de Ganaderos del Cesar
GEIH	Gran Encuesta Integrada De Los Hogares.
IDEC	Infraestructura De Datos Espaciales de Cundinamarca.
OIM	Organización Internacional Para las Migraciones.
OIT	Organización Internacional del Trabajo.
PDM	Plan de Desarrollo Municipal.
PIB	Producto Interno Bruto.

SUMÁRIO

1. INTRODUCCION	12
2. ESPACIO RURAL Y MIGRACIÓN EN COLOMBIA	14
2.1 ESPACIO RURAL EN COLOMBIA	14
2.2. MIGRACIÓN RURAL EN COLOMBIA.	19
2.2.1. Definición de Migración Rural	20
2.2.2. Causas históricas de la migración rural en Colombia.	22
3. EL MUNICIPIO DE SUBACHOQUE, CUNDINAMARCA	24
3.1. UBICACIÓN GEOGRÁFICA Y CARACTERÍSTICAS GENERALES.....	24
3.2 ACTIVIDADES ECONÓMICAS DEL MUNICIPIO	27
3.3 LA VEREDA LA UNIÓN	30
4. METODOLOGÍA	34
5. RESULTADOS Y DISCUSIÓN	37
5.1 TRAYECTORIA 1 - PERMANENCIA DEFINITIVA EN LA VEREDA.....	37
5.2 TRAYECTORIA 2 - SALIDA DEFINITIVA EN LA VEREDA	41
5.3 TRAYECTORIA 3 – RETORNO OCACIONAL	47
6. CONSIDERACIONES FINALES	50
REFERENCIAS	52
anexos.....	57

1. INTRODUCCION

Según la Organización Internacional de Migraciones (OIM), “anualmente, un gran número de individuos deja sus lugares de residencia en zonas rurales para trasladarse a áreas urbanas, tanto dentro de sus países de origen como en el extranjero. Este movimiento poblacional es motivado en gran parte por el deseo de encontrar nuevas oportunidades y de mejorar las condiciones de vida” (OIM, 2017). Es complejo reconocer que el lugar de origen de una persona puede limitar su desarrollo, obligándola a emigrar en busca de mejores oportunidades de vida. Este es el caso de Centroamérica, donde las condiciones sociales generan una calidad de vida marcada por la escasez y la falta de oportunidades, tales como la violencia, la inseguridad, los desastres naturales, las plagas en los cultivos, la falta de atención y la ausencia de apoyo gubernamental en áreas como la educación y el desarrollo social (BORÍS, 2021).

En el local de estudio se presentan diferentes trayectorias en donde la salida, y la permanencia están presentes y hacen que la migración, campo-ciudad sea una alternativa viable para el mejoramiento de sus condiciones de vida, al mismo modo las trayectorias son múltiples e influyen en las causas para permanecer en la vereda.

Dado el avance del conocimiento sobre las tendencias migratorias y las visiones de los jóvenes sobre la actividad agrícola, parece importante revertir la cuestión, buscando examinar las condiciones que favorecen su permanencia. En este sentido, son importantes los estudios que analicen el modo de vida, las relaciones sociales, las condiciones estructurales, las oportunidades de ocio y el acceso a actividades agrícolas y no agrícolas de los jóvenes de ambos sexos. En esta perspectiva, faltan estudios que particularizan las relaciones sociales en diferentes regiones de Brasil. (KUMMER,2013, p. 203, traducción nuestra)

La vereda La Unión, está ubicada en el municipio de Subachoque, en el departamento de Cundinamarca, que está situada a 58 kilómetros (km) de la capital del país, a 1h con 45min, hablando en medidas de tiempo. situada al noroccidente de la capital, cuenta con una población de 16.117 habitantes, según cifras oficiales del Departamento Administrativo Nacional de Estadística (DANE) en el año 2015, además cuenta con una altitud media de 2.663 metros sobre el nivel del mar. Dentro de sus actividades económicas principales, están la producción de leche, papa, zanahoria. arveja. etc.

Dicho lo anterior, se hace de vital importancia analizar la realidad de esta vereda, marcada por sus características rurales, así como conocer las causas de estas diferentes trayectorias de los habitantes de la vereda La Unión. Por ello, se estableció como problemática: ¿Cuáles son las principales causas y elementos que determinan la permanencia, salida y retorno de los habitantes de la vereda La Unión, Subachoque, Cundinamarca?

Frente a esto, este trabajo tiene como objetivo general i). identificar y analizar las principales causas que influyen en la trayectoria de los habitantes de la vereda la Unión, Subachoque, Cundinamarca, con foco en la permanencia, salida y regreso. Entre los objetivos específicos se encuentran: i). Describir las características rurales del municipio de Subachoque, Cundinamarca. ii) Presentar las causas históricas sobre la migración rural en Colombia; iii). Analizar las razones por las cuales las personas de la vereda deciden permanecer, abandonarla o regresar al local de estudio.

Es importante comentar que la elección de este lugar deriva del hecho que el autor proviene de esta región, donde pasó su mayor parte de la infancia, lo cual le permitió presenciar que las personas salían de la vereda en búsqueda de mejores oportunidades para sí mismos. Pero, en paralelo, percibió que algunos de ellos regresaron y otros iban y venían con frecuencia. A partir de este contexto el objetivo es poder conocer las razones que llevan que esto ocurra, procurando saber qué hace que las personas tomen este tipo de decisiones.

En términos metodológicos, esta es una investigación bibliográfica, cualitativa en donde serán basadas en algunos cuestionarios aplicados a diferentes grupos de personas de la región, además de esta introducción y las consideraciones finales, está estructurada por dos capítulos, el inicial aborda el espacio rural colombiano y las causas de la migración interna en el país. En el segundo incluye las características generales del municipio de Subachoque y las actividades económicas de la región.

2. ESPACIO RURAL Y MIGRACIÓN EN COLOMBIA

En este capítulo se habla sobre Colombia, el país en el cual se está basando esta investigación. El capítulo dos hablará de manera general sobre la migración rural en el territorio colombiano. El mismo está dividido en 2 subtemas, abordando primeramente y de una manera más profunda la migración en Colombia, exponiendo lo que se entiende por migración rural con base en definiciones dadas por entidades oficiales y autores destacados en el tema. Finalmente se finalizará con las causas históricas de la migración rural en Colombia.

2.1 ESPACIO RURAL EN COLOMBIA

El espacio rural colombiano se conforma por una diversidad de alimentos, poblaciones y regiones, así mismo Colombia cuenta con una geografía con una gran variedad de paisajes rurales que incluyen las cordilleras de los andes, montañas, valles, llanuras, selvas y costas. Estas diferentes ubicaciones geográficas influyen en la disponibilidad de alimentos, la conectividad entre regiones y la producción agrícola a nivel nacional.

También dentro de las actividades económicas del país, se presentan diferentes factores que benefician al país, siendo una de las más importantes la agricultura. Según el DANE Y FEGACESAR, en el 2021, el sector agropecuario experimentó el mayor crecimiento económico en 2020, con una variación del 2,8%, también informó el DANE. Este crecimiento se atribuye al buen desempeño de subsectores como la pesca y acuicultura, la ganadería, los cultivos agrícolas transitorios, la silvicultura y otros. Este éxito se debe a la implementación de programas durante el segundo semestre del año pasado, centrados en áreas como insumos, financiamiento, maquinaria y comercialización, como parte de la estrategia de reactivación económica Juntos por el Campo (FEGACESAR,2021) (DANE,2021)

A pesar de que la economía en su conjunto registró una variación total del Producto Interno Bruto (PIB) de -6,8% en 2020, el sector agrícola logró un crecimiento del 2,8%, impulsado por el buen rendimiento de subsectores específicos: la pesca y acuicultura crecieron un 22,1%. los cultivos agrícolas transitorios, permanentes y otros aumentaron un 4,8%. la ganadería experimentó un crecimiento

del 1,7%. la silvicultura y la extracción de madera aumentaron un 1,6% (DANE, 2021)

No obstante, la importancia de la agricultura en el territorio nacional, visto el comentario arriba, Colombia tiene otras actividades económicas que diversifican su matriz productiva. Según Fedesarrollo, en políticas para el desarrollo de la agricultura en Colombia. La minería es uno de ellos con depósitos minerales valiosos y estratégicos que impulsan la industria nacional. La pesca, tanto en el Océano Pacífico como en el mar Caribe, ofrece una variedad de especies marinas que son una fuente de generación de alimentos y empleo. (PERFETTI et al., 2013)

El turismo rural ahora se ha convertido en una opción cada vez más atractiva para aquellos que intentan disfrutar de la belleza natural y la cultura nativa del país.

El turismo rural por lo general se establece como una forma para escapar del “estrés” a través de experiencias turísticas y, de paso, aprender las costumbres del campo. Es en el presente siglo que el turismo adquiere un papel fundamental no solo para la economía, sino para la sociedad que quiere satisfacer necesidades autocreadas y tener actividades de recreación y tiempo libre. (SAAVEDRA et al ,2021, p.15)

El DANE, para el año de 2023, realizó la Gran Encuesta Integrada de los Hogares (GEIH) con el propósito de tener una mayor profundidad de las informaciones sobre las poblaciones rurales en el territorio nacional. Mediante esta encuesta se presentaron datos que indican que, entre los campesinos, la mayor participación de la población económicamente activa fue con la agricultura, ganadería, caza, silvicultura y pesca (42,7%), seguida del comercio y reparación de vehículos (12,5%). Los sectores económicos con menor participación fueron finanzas y seguros e información y comunicaciones, cada uno con un 0,3%. (DANE, 2023)

Estos datos son interesantes ya que revelan que la población rural que trabaja activamente no se limita exclusivamente a labores agrícolas y ganaderas, sino que se involucra en una diversidad de sectores. Del mismo modo, la actividad agrícola no es exclusiva de los campesinos, sino que también es llevada a cabo por personas no pertenecientes a este grupo.

Figura 1– Población ocupada, según ramas de actividad para la población campesina y no campesina

Ramas de actividad	Campesina		No campesina	
	Total	Distribución (%)	Total	Distribución (%)
Población ocupada	6.536		15.517	
Agricultura, ganadería, caza, silvicultura y pesca	2.790	42,7	448	2,9
Comercio y reparación de vehículos	818	12,5	3.161	20,4
Industrias Manufactureras	475	7,3	1.851	11,9
Construcción	454	6,9	1.049	6,8
Actividades artísticas, entretenimiento, recreación y otras actividades de servicios	439	6,7	1.425	9,2
Alojamiento y servicios de comida	406	6,2	1.211	7,8
Administración pública y defensa, educación y atención de la salud humana	314	4,8	2.232	14,4
Transporte y almacenamiento	311	4,8	1.314	8,5
Actividades profesionales, científicas, técnicas y de servicios administrativos	251	3,8	1.558	10,0
Explotación de minas y canteras	133	2,0	88	0,6
Suministro de electricidad, gas, agua y gestión de desechos	71	1,1	235	1,5
Actividades inmobiliarias	34	0,5	216	1,4
Actividades financieras y de seguros	21	0,3	357	2,3
Información y comunicaciones	18	0,3	371	2,4

Fuente: DANE (2023).

Para conocer el espacio rural colombiano, tendremos que realizar una leve mirada a los hechos históricos que también han marcado el país, tales como el conflicto interno armado, la falta de educación en zonas rurales a nivel nacional, la concentración de tierra que ha sido uno de los problemas más profundos por el que ha tenido que pasar el país, que en la actualidad, mediante los últimos gobiernos, se han comenzado a realizar acciones para minimizar esta problemática, y por último la falta de oportunidades que afectan a las poblaciones rurales del país. (CNMH,2020)

La falta de oportunidades en las zonas rurales de Colombia es un problema complejo que afecta a muchas personas y comunidades en todo el país. Algunos de los factores que contribuyen a esta situación incluyen la falta de inversión en infraestructura y servicios básicos, la falta de acceso a la educación y la capacitación técnica. Reforzando lo anterior, como lo menciona el Departamento Nacional de Planeación (DNP) en el informe el campo colombiano: Un Camino hacia la paz.

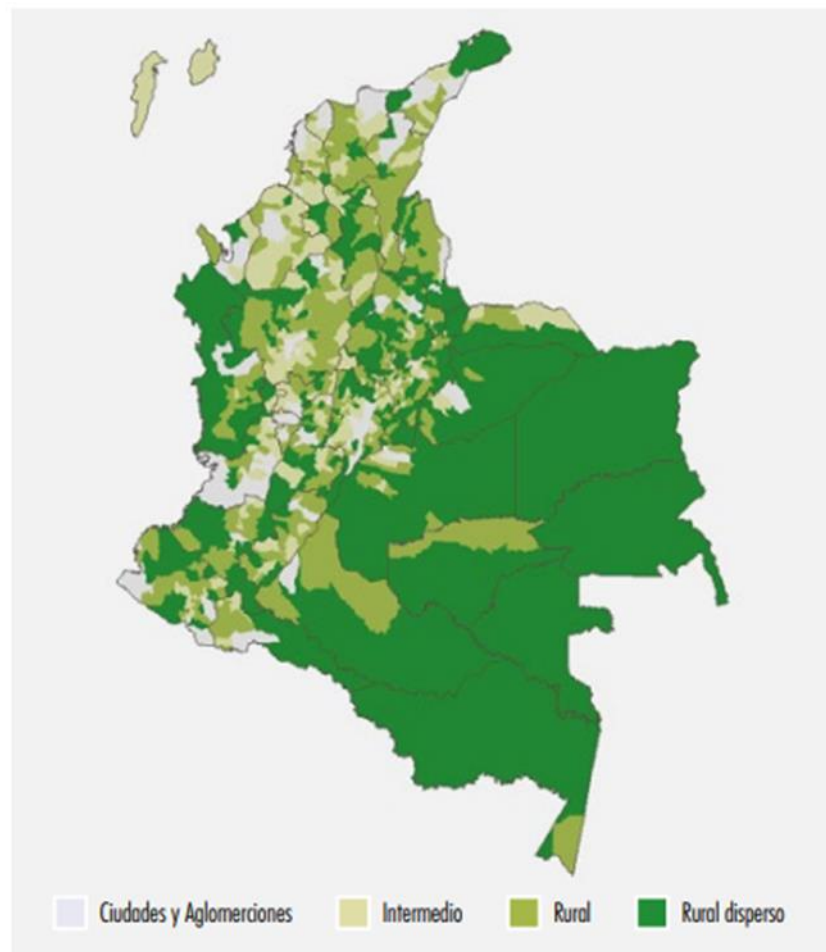
La excesiva concentración de la tierra ha sido fuente constante de conflictos, muchos de ellos asociados a la expansión de la frontera agraria, que, a su vez, ha generado problemas ambientales, tanto por la deforestación a la cual ha dado lugar a lo largo y ancho de nuestro territorio, como por la ocupación productiva de zonas altas ambientalmente críticas, como los páramos. Debido a las características geográficas del país, esta frontera y los conflictos asociados a ella, se han dado en muchas partes del territorio nacional. El largo conflicto interno con organizaciones guerrilleras se agudizó en décadas más recientes por la expansión del paramilitarismo y su fuerte presencia en la vida política en varias regiones, así como por el narcotráfico, que ha financiado y creado nuevas formas de violencia. (DNP,2014, p.10).

Con lo anterior, se dice que el problema de concentración de tierras en Colombia ha sido una fuente constante de conflictos, en donde se involucran pequeños grupos de personas o entes nacionales con mayores proporciones de tierra en el país. Esto genera una desigualdad social y disputas por la propiedad de la tierra. A su vez, las luchas por la expansión de la frontera agraria generan más conflicto interno dentro de la misma. Como lo menciona la Universidad Nacional de Colombia

Los agricultores, por otro lado, están en una lucha constante por la legitimación de sus derechos en zonas protegidas. Estos residentes rurales argumentan que requieren la oportunidad de llevar a cabo sus planes de vida en estas áreas, donde han construido sus hogares muchas veces debido a la escasez de acceso a la propiedad de la tierra en un país con notables disparidades en la tenencia y la formalidad de los derechos de propiedad. (GIRALDO, et al., 2023)

Aparte de la deforestación y ocupación de áreas importantes como los páramos en el territorio nacional, también de las áreas protegidas, se presentan los problemas ambientales que resultan de los ítems anteriores. Esto evidencia la conexión entre la actividad agraria y los efectos negativos en el medio ambiente. En la figura 2 se puede apreciar las aglomeraciones como las grandes ciudades del país, seguido por intermedio que se denomina, las ciudades más cercanas a las aglomeraciones, continuando están las zonas rurales y por ultimo las zonas rurales dispersos.

Figura 2– Densidad entre ciudades, rural e rural disperso, según categorización de DNP,2014



Fuente: categorías de ruralidad de la Misión, con base en proyecciones del DANE.

Fuente: DNP, (2015)

Según esta categorización, se evidencia que el país, es su mayoría está en una característica de rural disperso que en definición son aquellos que no cuentan con una intervención del municipio (DNP, 2014) así también como están las regiones de ciudades y aglomeraciones que se caracterizan por tener un centro urbano próximo como sería el caso de Bogotá, al municipio de Subachoque, según las características del informe Misión Para la Paz en donde nos muestran que “ El Sistema de Ciudades está constituido por municipios (núcleos) y sus respectivas aglomeraciones que: 1) presentan dinámicas de desplazamiento diario de al menos el 10 % de la población trabajadora a otro municipio” (DPN, 2014)

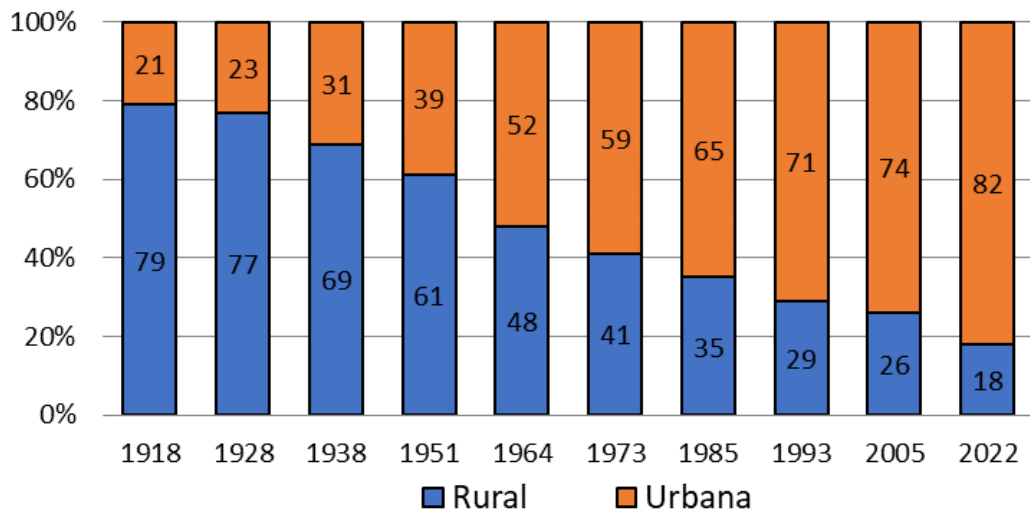
2.2. MIGRACIÓN RURAL EN COLOMBIA.

Dentro de este ítem se mencionan algunos de los aspectos que fueron importantes para el análisis y el desarrollo de este trabajo, siendo importante para poder entender más sobre las causas de las migraciones en el territorio nacional colombiano.

Considerando que la información proporcionada se deriva de los Censos de Población llevados a cabo en el país, inicialmente se tomará en consideración el documento elaborado por *Ciro Leonardo Martínez Gómez*, sobre las migraciones internas en Colombia, un análisis territorial y demográfico basado en los censos de 1973 y 1993. El destaca, a partir de los datos censales, que, hasta el final de la década de 1930, más del 69% de la población colombiana residía en áreas rurales. En los primeros años de la década de 1950, a pesar de que el país aún conservaba un carácter predominantemente rural, con el 60% de la población residiendo en zonas de este tipo, se observaba una generalización del conflicto social y los primeros indicios de una inclinación hacia la urbanización. (MARTINEZ, 2002, p.26. apud ALIGA.A , FLOREZ. A, 2020, p.73).

En la segunda mitad del siglo XX, la población rural presenta una disminución proporcional; del mismo modo, la población urbana va en aumento. A partir de 1918, la población rural contaba con más del 79% en comparación con la urbana que era el 21%. con base en esto y los avances de los últimos años en 1973, ya se presentaba un mayor índice de población en las zonas urbanas con 59%, mientras que las regiones rurales eran del 41%.

En el censo nacional del 2005 se evidenció que la población rural del territorio nacional era del 26%, mientras que en ese momento la población urbana ya era del 74% y mostraba que seguiría en aumento con el paso de los años. Según las cifras del Banco Mundial y del DANE.

Gráfico 1– Población rural y urbana en Colombia (1918 – 2022)

Fuente: DANE (2023) y Banco Mundial (2023).

Con base a lo anterior, se puede evidenciar un proceso migratorio que ocurrió en los último 100 año en Colombia, y que se continúa presentando en la actualidad por diferentes problemáticas ya mencionadas. En el próximo tópico vamos hablar de la definición de migración rural.

2.2.1. Definición de Migración Rural

Migración rural es aquel proceso mediante el cual las personas que residen en lugares rurales deciden o tiene que abandonar su lugar de origen y de dirigen a zonas urbanas u otros lugares en búsqueda de mejores oportunidades de vida, tales como, salud, alimentación, vivienda, educación, trabajo entre otros. De acuerdo a la Organización de las Naciones Unidas Para La Alimentación Y La Agricultura (FAO), “la migración humana está en su nivel más alto de la historia y que la seguridad alimentaria es, junto con los patrones climáticos y los conflictos, una de sus principales causas” (FAO, 2022).

La migración rural, que también es conocida y llamada por diversos autores como éxodo rural. Que es definido como un fenómeno demográfico que se refiere a la emigración de personas o poblaciones desde áreas rurales hacia zonas urbana, siendo este una de las responsables del abandono del campo alrededor del mundo. Al mismo tiempo, para tener una comprensión más clara de lo que es la

migración rural se puede seguir el trabajo de Julieth Lina Fernanda Zorro Melo, que en su tesis de maestría en políticas públicas intitulada *Juventud rural y migración del campo en Colombia: una aproximación desde el análisis narrativo de las políticas públicas* (2021), afirma que

La migración de población del campo a la ciudad es un fenómeno que se ha presentado desde hace mucho tiempo a nivel mundial, como consecuencia de la modernización de los países y los modelos de desarrollo económico. Particularmente la migración de jóvenes como se describe en Kulcsár & Curtis (2012), es un fenómeno de larga data en todos los países tanto desarrollados como en desarrollo, generado por diversas causas, por ejemplo, encontrar empleo, satisfacer aspiraciones laborales, o como resultado de factores de expulsión como la pérdida de recursos económicos. (ZORRO, 2021, p.38)

Al mismo tiempo, se sabe que no todas las migraciones rurales son ocasionadas por el proceso de modernización, pero sí tienen un gran peso en estos resultados. Además, se sabe que la migración rural puede ser temporal o permanente, dependiendo de las condiciones personales de los migrantes y de las posibilidades que encuentren en las ciudades o los lugares a los que realizan la migración.

Como se mencionó anteriormente, las migraciones pueden también ser temporarias o permanentes y, según la OIM,

La migración interna interactúa con los entornos urbanos de múltiples maneras. En varios países del Sur, es común que se registren patrones de migración circular, en cuyo contexto los migrantes se desplazan de las zonas rurales hacia las urbanas con carácter temporal. En algunos lugares, la ruta principal que siguen los migrantes va de una zona urbana a otra; mientras que en otros lugares sigue predominando la migración de una zona rural a otra. (OIM, 2015, p 58).

Dicho esto, la OIM hace mención sobre las diferentes maneras y este no solo se presenta como un desplazamiento de un lugar a otro, si no a su vez tiene un impacto específico en las áreas urbanas. En algunos países del Sur, como pueden ser América del Sur, se hace presente la migración circular que implica que los migrantes se desplazan de las zonas rurales a las zonas urbanas temporalmente, y luego regresan a su lugar de origen. Este fenómeno puede estar relacionado con la búsqueda de oportunidades laborales, servicios urbanos o condiciones de vida específicas en áreas urbanas.

2.2.2. Causas históricas de la migración rural en Colombia.

En el territorio colombiano, existe una gran migración rural, alrededor de las últimas décadas. Este fenómeno sigue siendo presente por temas internos en el país, como el conflicto interno, ocasionado por la lucha entre movimientos al margen de la ley, y el Estado. Además, también influyen la falta de oportunidades en las zonas rurales, concentración de tierra por parte de algunas pocas, entre otros factores.

En el tema de la concentración de tierras, como se menciona en el fragmento del Centro Nacional de Memoria Histórica (CNMH),

No hay mayor problema en Colombia que el agrario y la distribución equitativa de la tierra. Y esta deuda histórica del Estado se profundizó con el conflicto armado, que puso en medio del fuego a miles de campesinos obligándolos a dejar sus tierras. (CNMH, 2018).

El índice de Gini, ya que es un indicador importante que evalúa la desigualdad socioeconómica de un país y también es una medida utilizada para cuantificar la desigualdad de ingresos, donde un valor de 0 representa total igualdad y un valor de 1 representa total desigualdad.

Según los datos del Banco Mundial para el año 2019, Colombia tenía un índice de Gini de 0.526, lo cual indicaba una alta desigualdad de ingresos en el país. Esta posición coloca a Colombia entre los países con mayor desigualdad de ingresos en América Latina.

El índice de Gini también se utiliza para analizar la distribución de la tierra, especialmente en contextos agrarios y rurales. Autores como Hernando de Soto han investigado la relación entre la concentración de la propiedad de la tierra y el desarrollo económico, argumentando que una distribución desigual de la tierra puede ser un obstáculo para el crecimiento económico y la reducción de la pobreza. Otros estudios, como los realizados por la Comisión Económica para América Latina y el Caribe (CEPAL), han explorado cómo la desigualdad en la tenencia de la tierra puede afectar la estabilidad social y política en las zonas rurales. En este sentido, el índice de Gini proporciona una herramienta útil para evaluar y comparar la equidad en la distribución de la tierra en diferentes regiones y países, lo que permite identificar áreas donde se requieren políticas de reforma agraria y redistribución de la tierra para promover un desarrollo más inclusivo y sostenible.

En paralelo, algunas zonas rurales carecen de acceso adecuado a

servicios básicos como educación, atención médica, infraestructura de transporte y comunicación. Lo que ocasiona una falta de desarrollo personal y económico. A su vez, cabe resaltar que el desarrollo rural no solo es importante para las personas que viven en estas áreas rurales, sino que también puede ser favorable para todo el país. La producción agrícola y la diversificación económica en las zonas rurales pueden contribuir significativamente a la economía nacional y al bienestar general. Según Juan José Perfetti y Álvaro Balcázar (2013, p. 7)

Históricamente, la agricultura ha sido la principal fuerza que impulsa el desarrollo y la transformación de los territorios rurales. Las dinámicas de diverso orden que allí se dan tienen su origen, en buena parte, en el devenir de la agricultura. La revaloración del papel de la agricultura y la importancia estratégica que ahora se le asigna al sector y a los recursos naturales, ha llevado, a su vez, a revisar y a plantear una nueva concepción del desarrollo rural.

Dicho lo anterior, se destaca la importancia de la agricultura en el desarrollo y transformaciones de los espacios rurales. Se reconoce la dinámica que están interpuestas en las zonas rurales alrededor del mundo y esto fomenta el avance de la agricultura hasta hoy. En la actualidad, el papel de la revalorización de la agricultura y la asignación de una mayor importancia estratégica a este sector y los recursos naturales han impulsado una revisión y propuesta de una nueva concepción del desarrollo rural. Según la FAO, en las diversas contribuciones no monetarias, realizadas por la agricultura se incluyen la creación de hábitat y paisajes, la preservación del suelo, la gestión de cuencas hidrográficas, la captura de carbono y la preservación de la biodiversidad. (FAO, 2015)

A su vez, este enfoque refleja una comprensión integral de los vínculos entre la agricultura y el desarrollo rural. Esto reconoce que la agricultura no es sólo una actividad económica, sino también una fuerza transformadora que influye en diversos aspectos de la vida rural. La consideración de los recursos naturales como parte integral de esta perspectiva indica una preocupación por la sostenibilidad y la gestión adecuada de los recursos. (SANCHEZ, 2024, p.23)

3. EL MUNICIPIO DE SUBACHOQUE, CUNDINAMARCA

Este capítulo aborda aspectos como la ubicación geográfica, las características generales del municipio y las actividades económicas predominantes en la región. Este análisis proporciona una visión general de los elementos clave que definen el local de estudio en donde se está realizando la investigación, además de poder mirar su ubicación geográfica, actividades económicas y otras actividades que están siendo ejecutadas en el municipio.

3.1. UBICACIÓN GEOGRÁFICA Y CARACTERÍSTICAS GENERALES

Subachoque es uno de los 116 municipios que cuenta el departamento de Cundinamarca, en Colombia. También conocida como la sabana occidente en el mismo departamento, que está conformada por varios municipios, entre ellos, Mosquera, Funza, Madrid, Facatativá, Bojacá, Zipacón. Según cifras oficiales, el municipio cuenta con un aproximado de 16.743 personas, siendo el 49,82% hombres y el 50,18% mujeres. El 50,18% de la población está ubicada en la zona urbana, mientras que el 49,31% en el área rural. Como último dato, la presencia de hombres en área rural es ligeramente superior con (50,8%) sobre las mujeres en las zonas rurales, mientras que las mujeres cuentan con un total de (52,2%) en el área urbana (DANE, 2023). La Tabla 1 permite las proyecciones de la población para el período de 2018 hasta 2023.

Tabla 1. Proyecciones de la población en el municipio de Subachoque entre 2018 y 2023

SEXOS	TOTAL						CABECERA						CENTROS POBLADOS Y RURAL DISPERSO					
	2018	2019	2020	2021	2022	2023	2018	2019	2020	2021	2022	2023	2018	2019	2020	2021	2022	2023
AMBOS	15.690	16.183	16.743	17.408	17.956	18.466	7.250	7.877	8.487	9.127	9.657	10.151	8.440	8.306	8.256	8.281	8.299	8.315
HOMBRES	7.841	8.074	8.342	8.664	8.930	9.178	3.489	3.799	4.101	4.416	4.678	4.923	4.352	4.275	4.241	4.248	4.252	4.255
MUJERES	7.849	8.109	8.401	8.744	9.026	9.288	3.761	4.078	4.386	4.711	4.979	5.228	4.088	4.031	4.015	4.033	4.047	4.060

Fuente: DANE (2023).

Otro tema que la Tabla 1 permite ver, es la variación de la población

entre 2018 y 2023. Para los centros poblados y el rural disperso, hay una tendencia de reducción de las mujeres que era en el 2018 de 4,088 mientras que en el 2023 fue de 4,060 siendo este 0.6% en la población al mismo modo que la población de hombres va en aumento en la cabecera, en el 2018 contaba con 3,489 y va en aumento al 2023 con 4,923 con un crecimiento del 41% de la población de hombres, según cifras del (DANE, 2023)

En la figura 3, se realiza la localización geográfica del municipio y sus municipios vecinos, siendo estos considerados como la sabana de occidente, dentro del departamento de Cundinamarca.

Figura 3 – Municipios de la Sabana occidente



Fuente: GOBERNACIÓN DE CUNDINAMARCA, SECRETARIA DE PLANEACIÓN, (2014).

En la anterior figura se puede apreciar los municipios aledaños a

Subachoque, siendo estos conocidos como la sabana de occidente y siendo estos los más próximos a la capital del país. Todos cuentan con una población mayor a Subachoque, dentro del casco urbano, ya que, al encontrarse tan próximos a la capital, esto genera que sean epicentros de grandes urbanizaciones urbanas y generen más migración del campo a la ciudad por parte de estos municipios. La cabecera de Subachoque está a 45 kilómetros (km) de Bogotá.

En la figura 4, podemos apreciar la división interna del municipio con cada una de sus Veredas, que son: Altania, Canica Alta, Canica Baja, El Guamal, El Páramo, El Tobal, El Valle, La Unión, La Yegüera, Pantano de Arce, Rincón Santo, Santa Rosa, La Cuesta, Santuario, Tibagota. A su vez, están las delimitaciones territoriales con sus municipios vecinos como el Rosal, Madrid, Tenjo, Pacho, Zipaquirá y San Francisco. Cabe aclarar que el lugar de estudio de esta investigación está enfocado en la vereda la Unión, en la parte Noroeste del municipio. Siendo este el lugar de origen en dónde proviene el autor.

cercanía con la capital del país trae también algunos beneficios en comparación con otros municipios del país, ya que tiene acceso a recursos gubernamentales y oportunidades económicas, además de la proximidad a los centros de comercialización y producción. Dicha proximidad puede facilitar el acceso a los mercados de productos agrícolas y otros bienes y servicios producidos en el municipio. Subachoque, por ser un municipio próximo a la capital del país, cuenta con una gran producción de tubérculos, que solventan las necesidades de la región.

El Municipio se caracteriza por ser eminentemente agropecuario. Los sistemas de producción más representativos son: papa, arveja, zanahoria y ganadería. La instalación de cultivos permanentes de frutales como son los caducifolios principalmente duraznos se ha venido desarrollando. El 70% de la población total del Municipio se encuentra ubicado en el sector rural y solamente el 30% en el sector urbano. (IDEC, 2020, p.39).

Dentro de datos ofrecidos por el Plan de Desarrollo Municipal de Subachoque (PDM), que son datos elaborados para la ejecución del alcalde que entra en gestión, nos mencionan los cultivos mayormente producidos en el municipio.

La producción agrícola concentra cultivos transitorios tradicionales de papa, criolla, arveja, zanahoria y maíz que cubre un promedio de 850 hectáreas cada semestre y generó en el año 2011 una producción de 33.701 toneladas de las cuales el 54% corresponde a papa, el 11% a criolla, el 4% a arveja, el 27% a zanahoria y el 3% a maíz. En cultivos permanentes, se destaca el durazno que registró un área sembrada de 53 hectáreas y una producción en el año de 504 toneladas." (ALCALDÍA MUNICIPAL DE SUBACHOQUE, 2012, p.36)

Subachoque es un municipio ubicado en el departamento de Cundinamarca, aproximadamente a 45 kilómetros (km) al noroeste de Bogotá, la capital de Colombia. Es una ciudad de ambiente rural y con una economía basada principalmente en la agricultura y actividades relacionadas con el sector primario.

La ganadería también cumple un papel importante en la economía del municipio. La ganadería bovina y ovina es común, y los productos lácteos como la leche y el queso son una parte importante de la producción ganadera y la comercialización de estos productos para el resto de la sabana del occidente. Según Marisol Forero en el trabajo de grado, menciona que

Los ocho municipios que conforman Sabana de Occidente están conformados por 2840 fincas dedicadas a la ganadería, esto haciendo un fuerte por la cercanía con la capital del país para la entrega de los productos derivados de los mismos. El municipio de sabana de occidente que más cuenta con fincas ganaderas es Subachoque con un total de 865. (FORERO,2017, p 26)

Más reciente está el turismo rural, aunque no es una fuente importante de ingresos, el turismo y/o turismo rural tiene un potencial creciente en Subachoque debido a su entorno natural, paisaje montañoso y clima agradable. Los visitantes pueden disfrutar de actividades al aire libre como caminatas, paseos a caballo y observación de aves, así también como el ciclo montañismo, ciclismo de ruta y algunas otras actividades a realizar en el municipio. la figura 5, muestra la leyenda del tablazo realizada por Jorge Hernández.

Figura 5 – Turismo en Subachoque, la leyenda del tablazo

Fuente: INSTITUTO DE DEPORTE, CULTURA Y TURISMO DE SUBACHOQUE.(2021).

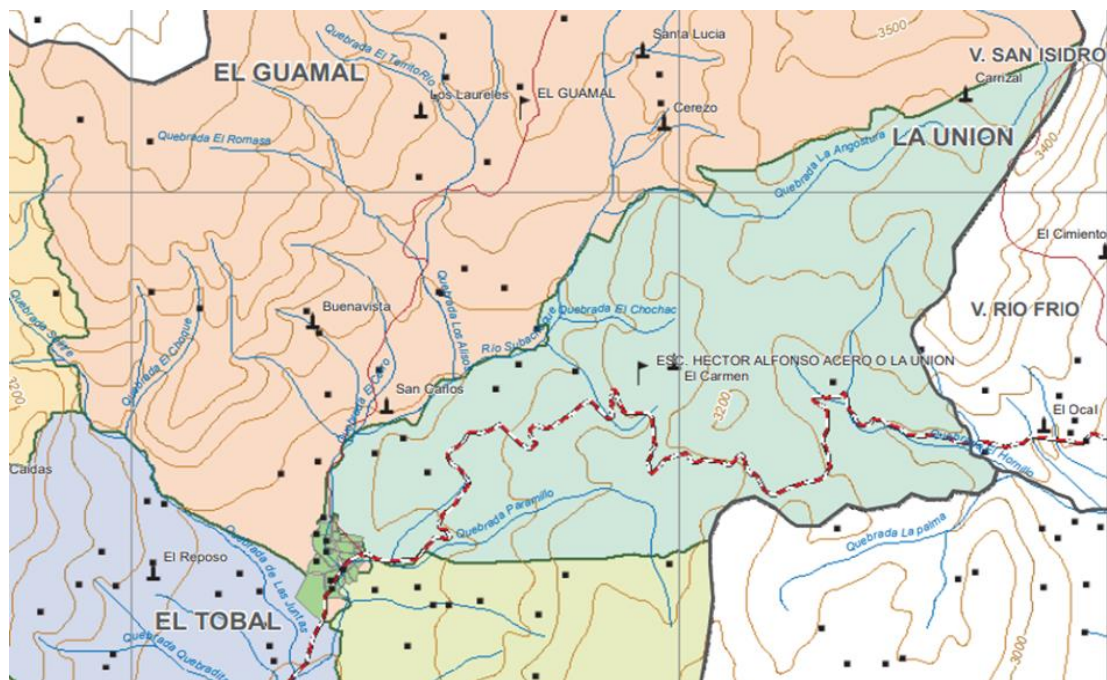


3.3 LA VEREDA LA UNIÓN

La vereda, La unión está ubicada en la parte noroccidental del municipio de Subachoque, en el corregimiento; La Pradera, siendo este el lugar urbano más próximo a la vereda, colinda con la vereda, El Guamal al nororiente, también con la vereda Llano Grande del municipio de Tabio, Cundinamarca y con la vereda Rio Frio del municipio de Zipaquirá, Cundinamarca. Situada la vereda a una hora con treinta y cinco minutos de Bogotá D.C.

La figura 6 muestra, la localización de la vereda, en el municipio. Además, debido a que la zona se encuentra en una región de páramo (más de 3000 metros sobre el nivel del mar), se considera una reserva natural debido a la presencia de varias fuentes de agua que alimentan al río Subachoque.

Figura 6 – Localización de la vereda La Unión, en el municipio de Subachoque



Fuente: IDEC, (2020)

En la vereda residen las personas que fueron entrevistadas de la trayectoria 1, que son las personas que viven en la actualidad. Dentro de ellos están caracterizados por llevar mucho tiempo en ella y hace que sean personas naturales de la vereda. También formaron parte algunos de los entrevistados en la escuela rural de la vereda.

Dentro de la experiencia personal del autor, viví en la vereda durante los años del 2006 hasta el 2018, cuando tuve que migrar de forma permanente por motivos académicos, durante los primeros años, mi familia fue encargada por el cuidado de una finca lechera, en donde pasé algunos años aprendiendo sobre la vida rural y en donde me enamoré profundamente de ella, al mismo modo no sabía que sería el motivo para realizar este trabajo, alrededor del año 2010, mi familia adquirió un predio en la misma vereda en donde, allí termine de formar la educación básica.

En el año 2011, el autor fue seleccionado para continuar los estudios académicos de bachillerato en la capital Bogotá, pero siendo este el primer movimiento migratorio temporario, en donde cada vez que se presentaba la oportunidad retornaba a la vereda. Al mismo tiempo veía cómo las personas con las que compartí la educación básica, salían de la vereda. muchos otros dejaban de estudiar por mejorar las condiciones de vida, mientras otros se dedicaban a los estudios. Alrededor del año 2017, se finalizaron los estudios de bachillerato y se continúa estudiando, con el objetivo de lograr alcanzar el título universitario.

En ese mismo periodo de tiempo se evidenció que la migración permanente y temporaria era un fenómeno común en la región, ya que cada vez eran más las personas que buscaban mejores condiciones de vida.

Fotografía 1– Vereda la Unión, vista panorámica



Fuente: Tomada por el autor, (2021).

Durante todo el tiempo que el autor formó parte de la vereda, conoció varias personas de las cuales, estudiaron y crecieron en la misma, pero siendo estos también personas que salieron por las mejoras de las condiciones de vida, además de que las personas que decidieron quedarse, formaron parte de este trabajo siendo los protagonistas de la trayectoria 1, siendo amigos y conocidos de la infancia del

autor.

Fotografía 2 – Sector Lagunitas, en la vereda la Unión



Fuente: Tomada del autor, (2024).

En la siguiente figura podremos apreciar, un poco más sobre la localización de la vereda y como esta está ubicada con respecto al relieve de la región, siendo esta una de las características de la vereda.

Fotografía 3 - Relieve de la vereda la Unión



Fuente: Tomada de autor, (2024).

En la fotografía 3, podremos apreciar un poco más sobre la región, en donde en la parte derecha de la fotografía se evidencia la relieve de la región, además en donde el cultivo de papa, se hace presente dentro de esta región, al lado izquierdo de este se ve una propiedad que tiene pasto con destino para mantener ganado para la producción de leche. Además de la vegetación que es común por la altura a la que se encuentra la vereda la Unión.

4. METODOLOGÍA

Esta es una investigación mixta, cualitativa y cuantitativa, que busca conocer cuáles son las principales causas y factores que influyen en la trayectoria de los habitantes de la vereda La Unión, Subachoque, Cundinamarca que se presentan en la vereda la Unión, en el municipio de Subachoque, Cundinamarca, Colombia. Por tanto, se realizó una revisión bibliográfica sobre el tema propuesto, así como la formulación de un cuestionario semiestructurado, con preguntas, abiertas, cerradas, semicerradas. Dentro de estos cuestionarios se pensaron en las variables como las edades de los habitantes que salieron, también del año en las salieron de esto, y el nivel de escolaridad con el que cuentan, cada uno de los entrevistados, también el género de cada uno para poder conocer cual tipo de población estaba presente en las trayectorias.

Las dimensiones que se determinados en los cuestionarios aplicados, son las condiciones de vida de las personas que permanecen, y las que salieron también, los factores económicas y cuáles son las actividades económicas que están presentes en la vereda, como son los aspectos positivos y negativos de vivir en la vereda. Este trabajo permite abordar la complejidad de la región, en relación a la migración rural, presente en el territorio nacional, siendo este un motivo para desarrollar políticas y programas destinados a los desafíos que enfrentan las zonas rurales.

Tabla 2 - Determinantes y variantes a ser aplicadas en las trayectorias

Trayectoria 1	Trayectoria 2	Trayectoria 3
Edad	Edad	Edad
Genero	Genero	Genero
Escolaridad	Escolaridad	Escolaridad
Que actividades se dedica en la vereda	A que actividades se dedicaba en la vereda	Cuáles fueron las actividades que desarrollo en la vereda
Razones por las cuales no ha salido de la vereda	Cual fueron los motivos por los cuales salió de la vereda	Cuáles fueron las razones que lo hicieron salir y después regresar a la vereda

Cuánto tiempo lleva en la vereda	En qué año salió de la vereda	En qué año decidido salir de la vereda
----------------------------------	-------------------------------	--

Fuente: Elaboración del autor con base a cuestionarios aplicados (2023-2024).

El trabajo contó con la participación e interés de las personas que viven en la región, en la actualidad, además de personas que ya no viven en la región por diferentes cuestiones, de las cuales nos dieron a conocer un poco más sobre las causas de este fenómeno en la región. Se estableció la privacidad de las entidades de las personas, asegurando que las respuestas no estarían vinculadas a su identidad. Además, se obtuvo este consenso informando a cada uno de los participantes antes de su inserción en este trabajo, siendo claro y atendo con los objetivos de la investigación

Por lo tanto, se realizaron tres cuestionarios (Anexos) a partir del perfil de las personas que fueron entrevistados. El primer cuestionario se dirigió a aquellos residentes permanentes en la vereda, con el objetivo de comprender su experiencia y percepción sobre los factores que influyen en su decisión de permanecer en la región.

El segundo cuestionario se aplicó a personas que han migrado permanentemente fuera de la región, con el fin de indagar sobre las razones que motivaron su salida. El tercer cuestionario se centró en personas que alguna vez vivieron en la vereda pero que ahora regresan con menos frecuencia, explorando las circunstancias que influyeron en su decisión de migrar inicialmente y las razones detrás de su retorno ocasional a la vereda. Se estableció un contacto con 20 personas con la idea de realizar un cuestionario diverso.

En síntesis, los cuestionarios están enfocados en 3 grupos de personas: i) personas que permanecen en definitivo en la vereda; ii) personas que ya no viven en la vereda y realizaron una migración definitiva de esta; iii) personas que vivieron en la vereda y retornan ocasionalmente. En el total fueron encuestadas 15 personas y los objetos de la muestra. Por la ausencia de datos sobre los tres grupos, no fue posible crear una muestra representativa para cada uno de ellos.

La recopilación de datos se llevó a cabo durante un periodo de seis meses, desde julio de 2023 hasta enero de 2024. Durante este tiempo, se recopilaron las respuestas de los 15 participantes que completaron los cuestionarios.

Dentro de los métodos para la recopilación de datos, se realizaron formularios digitales, (Google formulario), ya que el autor no se encuentra presente en

el local de estudio y dificulta la realización de entrevistas personales a las personas en el local en que viven.

Una vez recopilados los datos, se procedió al análisis cualitativo y cuantitativo de la información obtenida. Se utilizaron técnicas de análisis de contenido para examinar las respuestas abiertas, mientras que las respuestas cerradas y semicerradas fueron sometidas a análisis estadístico descriptivo. Este análisis permitió identificar patrones, tendencias y relaciones significativas entre las variables estudiadas.

Se llevará a cabo un proceso de triangulación de datos, contrastando los hallazgos obtenidos a través de los cuestionarios con otras fuentes de información, como entrevistas en profundidad o datos secundarios, para asegurar la validez y de los resultados obtenidos.

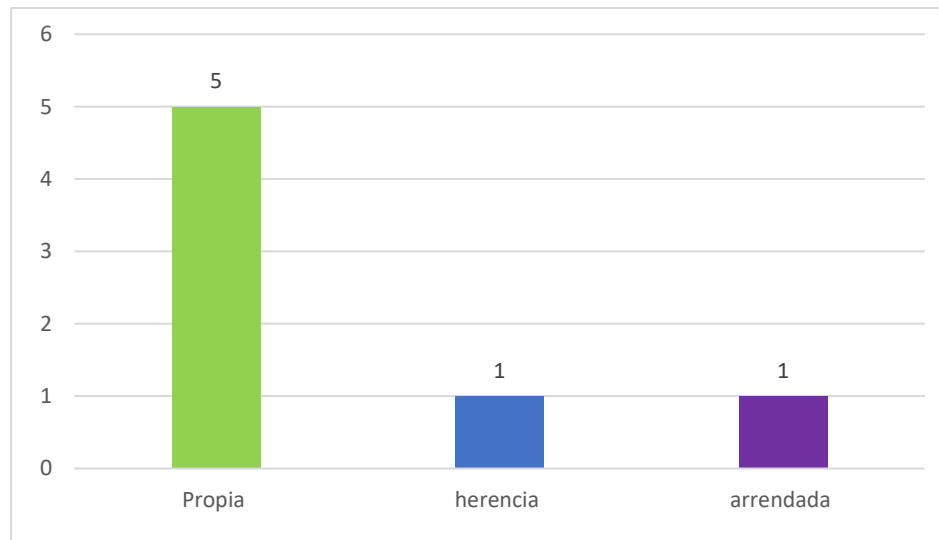
5. RESULTADOS Y DISCUSIÓN

En este capítulo se presentan los resultados obtenidos por los diferentes cuestionarios aplicados a los 3 grupos estudiados (personas que permanecen en definitivo en la vereda; personas que realizaron una migración definitiva; personas que vivieron en la vereda y realizan un retorno ocasional). El objetivo es claro, identificar y analizar las principales causas que influyen en la trayectoria de los habitantes de la vereda la Unión, Subachoque, Cundinamarca, con foco en la permanencia, salida y regreso ocasional, mediante este conocer más sobre la población de la región.

5.1 TRAYECTORIA 1 - PERMANENCIA DEFINITIVA EN LA VEREDA

En el cuestionario realizado para las personas que viven en la actualidad en la vereda, del cual son 4 hombres y 3 mujeres, estas personas son naturales del municipio de Subachoque, ellos cuentan con edades que varían entre los 17 años hasta los 38 años, con una escolaridad del bachillerato, también se presentan otros casos con el estudio técnico.

Una de las características que fue apreciada durante el desarrollo de las entrevistas, se evidenció que las personas de la trayectoria 1, cuentan con un tipo de lugar de residencia propio, lo cual generó que fuera un aspecto a tomar la decisión de no salir de la vereda. Cinco (5) de las personas entrevistadas respondieron que cuentan con un lugar propio, residencia propia que hace que la salida de la vereda no sea una idea tan favorable, ya que dejarían su hogar. Como se puede apreciar en el siguiente gráfico 2. Visto a continuación.

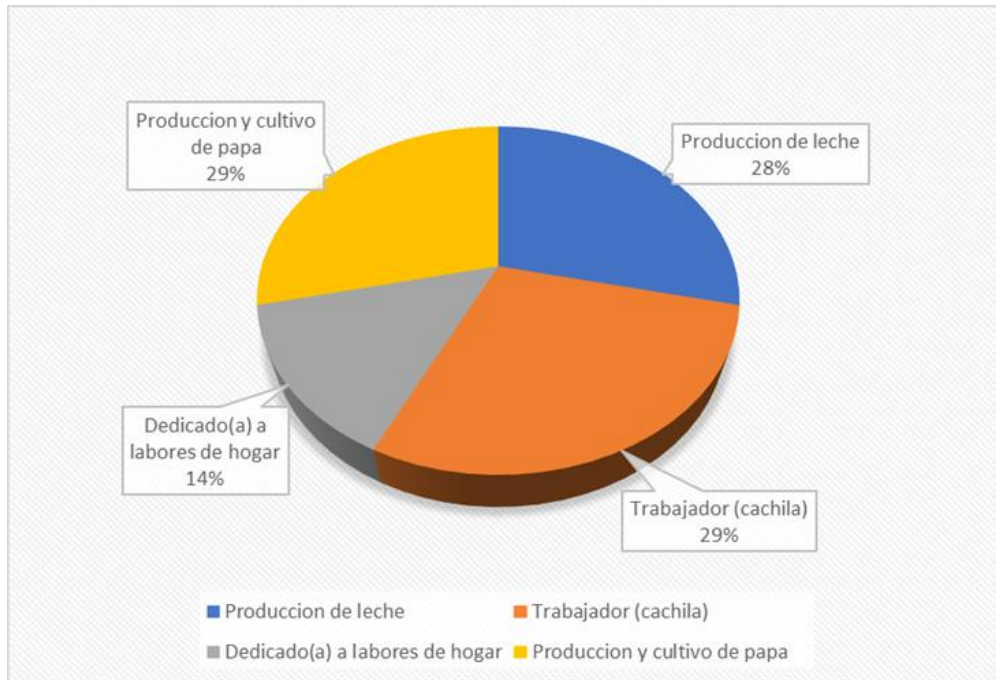
Gráfico 2 – Lugar de residencia de la trayectoria 1(personas que permanecen)

Fuente: Elaboración del autor con base a cuestionarios aplicados, (2023-2024)

En el gráfico podemos visualizar que, dentro de los entrevistados, 5 de ellos cuentan con un lugar propio donde vivir, a diferencia de los otros dos entrevistados, en donde sus respuestas fueron que es un lugar arrendado y otro obtuvo vía herencia. Es importante comentar que, al tener un lugar propio, esto les proporciona una estabilidad y una posible razón para no migrar y dejar atrás su lugar de origen.

Las personas que fueron entrevistadas en este grupo, están caracterizadas por una variedad de actividades económicas, incluyendo producción de papa (para 2 de ellos), producción de leche (para 2 de ellos), trabajadores conocidos como “cachilas” (para 2 de ellos), además de una persona dedica a los trabajos del hogar (Gráfico 3).

Gráfico 3 – Actividades económicas de los entrevistados, trayectoria 1



Fuente: elaboración del autor con base a cuestionarios aplicados, 2023-2024.

Para aclarar, se entiende por cachila:

forma despectiva a un campesino que vive en la ciudad, un vestimenta típica es bota texana negra pantalón vinotinto con preses chaqueta en cuero de borde en caucho abultada y exagerada, camisa blanca vieja con los botones abiertos hasta el pecho. Normalmente andan sucios por su trabajo, mal hablados, y algunos agresivos, escuchan música popular de despecho. (ANDRÉS, 2008)

“Cachila” es comúnmente conocido en la región por su forma de trabajar sin cansancio. Son buscados en otros departamentos del país, como son Boyacá o Santander, destacados por trabajar sin cansancio, pero no solo son de otros lugares. También son personas nativas de la vereda que ya son conocidas por ese nombre por contar con las mismas características. Son contratados por los capataces de los cultivos para ejercer las actividades propuestas. Como normalmente se reconoce en la vereda.

Una de las principales preguntas del cuestionario, ¿Cuál ha sido la razón por la cual, no ha emigrado/ no ha salido de la vereda? en donde las respuestas de los entrevistados fueron, la tranquilidad como la respuesta más común entre cuatro (4) de siete (7) entrevistados. Esto sugiere que, para la mayoría de las personas, la calma y la paz que se experimenta en el entorno rural son aspectos valorados y determinantes para permanecer en la vereda. Además, la tranquilidad puede estar vinculada a la sensación de seguridad y comunidad que se experimenta

en un entorno rural, donde las relaciones interpersonales son más cercanas y las tensiones sociales suelen ser menores.

La familia fue otra respuesta obtenida por el encuestado del grupo 1, la razón para no migrar de la vereda fue la presencia y el arraigo familiar. Esto sugiere que, para algunas personas, los lazos familiares son fundamentales y actúan como un fuerte vínculo que les impide dejar su lugar de origen. Según Flor Espejo en su tesis de maestría nos menciona que “Es preciso reconocer que la familia constituye un referente fundamental en la construcción de arraigos territoriales, este lazo aparece en todos los casos como un elemento importante que, de una manera u otra, siempre está presente.” (ESPEJO, 2021, p.64)

Por último, la respuesta hecha por el último entrevistado fue el trabajo, aunque fue menos mencionada que los anteriores. Fue también citado como una razón para no migrar en la vereda. Esto indica que, para este, las oportunidades que cuenta la vereda o alrededores son suficientes para satisfacer las necesidades económicas y no sienten la necesidad de procurar otro empleo fuera de la vereda.

En el cuestionario de la trayectoria 1 se destacan preguntas como, cuáles son los aspectos positivos de vivir en la vereda y cuáles son los puntos negativos de vivir en ella. En la primera pregunta, la tranquilidad es la más respondida entre los entrevistados como un aspecto positivo y que más resaltó en los resultados obtenidos.

Además de las respuestas del entrevistado 5, que fue “El aire puro y ver las estrellas en las noches” como una respuesta positiva en la vereda, pensando en que vivir en la ruralidad trae consigo estas cualidades tales como tranquilidad, seguridad, amabilidad, entre otras. Esto se conecta con lo que comenta Vasquez (2023), que menciona que vivir en una casa de campo puede ser una experiencia maravillosa y enriquecedora. Hay algo especial en estar en plena naturaleza y alejado del bullicio de la ciudad. Es por ello que quienes tienen la oportunidad de vivir esta experiencia destacan las siguientes ventajas: paz y tranquilidad, espacio, costos bajos, aire fresco y limpio, entre otros (VASQUEZ, 2023).

Dicho lo anterior, el hecho de vivir en un lugar en donde estén estas cualidades también hace que resalten los factores emocionales de los entrevistados, así como una idea de paz que está en otros lugares, así como la conexión entre la naturaleza y la tranquilidad, que son aspectos importantes para los habitantes en la vereda.

Al mismo tiempo, están las respuestas dadas por entrevistados al respecto de cuáles eran los puntos negativos de vivir en la vereda, y sus respuestas fueron:

- Falta de internet y transporte.
- Algunas veces no cooperan para cuidar el medio ambiente.
- Poco trabajo.
- No tiene puntos negativos.
- El transporte y lo lejos que queda de las cosas.
- El desecho de basura.
- Un poco retirado de la civilización.

Algunos mencionan la falta de servicios como internet y transporte, otros abordan cuestiones medioambientales, la disponibilidad de trabajo, mientras que hay quienes no perciben ningún punto negativo en ese momento. La variedad de respuestas refleja la complejidad de la vida en la vereda, mostrando una mezcla de desafíos y aspectos positivos. Este análisis proporciona una base sólida para entender las necesidades y preocupaciones de la comunidad, sirviendo como punto de partida para posibles mejoras y soluciones en el futuro, además de poder indicar posibles causas de la migración en la vereda.

5.2 TRAYECTORIA 2 - SALIDA DEFINITIVA EN LA VEREDA

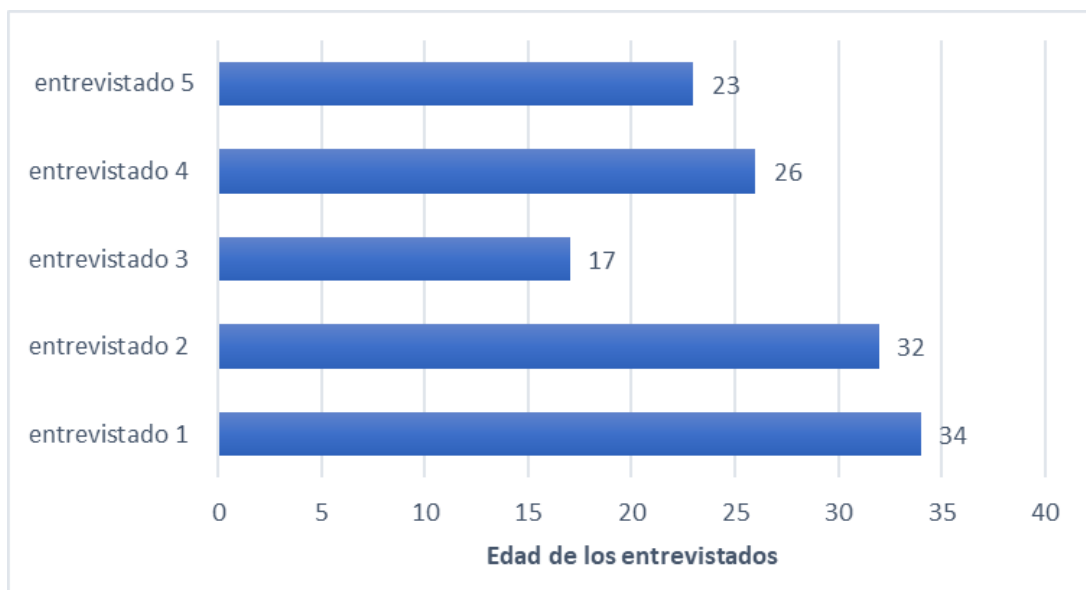
Los encuestados son 2 hombres y 3 mujeres, que salieron entre los años 2007 y 2018, ellos viven actualmente en los municipios de Funza, Facatativá, Subachoque, casco urbano, y Bogotá D.C. Sus ingresos provienen principalmente de la docencia, floricultura, empleada doméstica y trabajos diversos en empresas. Las familias de este grupo trabajaban en la vereda con las actividades de producción de papa, fumigación, desyerbar y cultivo de papa, otros netamente en la agricultura de la vereda y algunos otros solo estaban dedicados a los estudios.

Entre quien migró de manera permanente de la vereda La Unión, Subachoque, Cundinamarca, Colombia, en términos de rango de edad de las personas entrevistadas, está entre los 17 años y 34 años (Gráfico 4), siendo estos un rango de edad relativamente entre las personas que salieron de la vereda. Según la Organización Internacional del Trabajo (OIT), “los jóvenes migrantes constituyen más del 10 por ciento de los 232 millones de migrantes internacionales en general, y, siendo el grupo social con mayor movilidad, constituyen el grueso de los

desplazamientos anuales de migración.” Este es un resultado que también se ve en la investigación, pues se ve que el grupo que más migra en la vereda son los jóvenes.(OIT, 2024)

El éxodo entre jóvenes rurales es un proceso bastante presente en la literatura; Fernando Ruiz Peyré, en el artículo titulado Juventud Rural, Trabajo Y Migración. El Éxodo Rural En Malargüe, Mendoza, Argentina, menciona que “En primer lugar, la juventud es la edad más productiva del ser humano, así como su plenitud corporal y psíquica. A su vez, la generación actual de jóvenes alcanza una mayor capacitación y educación formal que la generación de sus padres” (PEYRÉ, 2019), por otro lado, Luis Camarero, en el artículo, Reto demográfico, migración y arraigo de los jóvenes rurales, argumenta que “el éxodo de jóvenes rurales es una constante que sea añada a la mirada que la sociedad proyecta sobre las áreas rurales que prima la idea de vaciamiento generacional.” (CAMARERO, 2024)

Gráfico 4 – Edad de las personas entrevistadas, trayectoria 2 (personas que salieron de la vereda)



Fuente: Elaborada por el autor con base a cuestionarios aplicados, (2023- 2024).

Al mismo tiempo se evidencia que algunos otros lugares se presentan dificultades en las zonas rurales por causa de las condiciones educativas, esto está sustentado por Catarina da Silva en el artículo, Entre quedarse y salir del campo: lo que dicen los jóvenes estudiantes de Bahía “la intensificación del flujo migratorio de jóvenes rurales hacia las ciudades, debido al aumento de los niveles educativos, se

ha convertido en una tendencia en varias localidades rurales.” (SILVA,2018, p.92 traducción nuestra)

En términos de la escolaridad de las 5 personas entrevistadas, dos de ellos eran del nivel académico “bachiller”, es decir aún no han terminados los estudios preparatorios, otro entrevistado es profesional en el área de Docencia, otro es tecnólogo y el ultimo aún está continuando sus estudios universitarios. Ahora se realizó la pregunta ¿Por qué decidió salir de la vereda? En donde las respuestas fueron:

Por una mejor calidad de vida
 Quería crecer profesionalmente y buscar una oportunidad laboral, con el objetivo de mejorar mi calidad de vida.
 N.A
 Para estudiar
 No había oportunidad laboral, ni tampoco oportunidades de estudio.

Con estos resultados podemos decir que las personas que salieron de la vereda, buscaron mejorar sus condiciones de vida y continuaron estudiando, otros especializándose. El tema de las condiciones de vida, incluso el estudio, está entre las motivaciones de los jóvenes para migrar.

las condiciones de vida dependen de una gran cantidad de factores, entre ellas se encuentran un conjunto de necesidades básicas que satisfacer para garantizar la subsistencia: la alimentación, el vestido, la salud, la vivienda, y otro conjunto de necesidades que van surgiendo con el proceso mismo de desarrollo: la educación, la recreación, el acceso a la cultura, y otras que se convierten en necesidades indispensables para funcionar socialmente. (ALARCON,2001 APUD GARCÍA MARIANA,2020, P.21.)

Dicho lo anterior, las condiciones de vida son factores importantes para migrar de una región, con el objetivo de mejores oportunidades, tanto educativas como laborales. Estas están entre las razones por las cuales los entrevistados salieron de la región, con el foco de poder mejorar las condiciones de vida, como es el caso del entrevistado 2, que comenta que “Quería crecer profesionalmente y buscar una oportunidad laboral, con el objetivo de mejorar mi calidad de vida”.

Con base a las salidas de las personas en la trayectoria 2 se presentaron datos sobre los años, los cuales abandonaron la vereda, dentro de ellos están que 2007, 2016, no respondió, 2017, 2018, dentro de estos datos evidenciamos una salida consecutiva de la vereda, aunque no soy parientes las personas entrevistados, podremos apreciar que son próximos a las realidad que se presentan en la vereda, la Unión. Los lugares en donde estas personas salieron y no retornaron

a la vereda, están los municipios de Funza, Subachoque, el Rosal y Cota, todos ubicados en el departamento de Cundinamarca.

Por lo tanto, la salida de la vereda generó una búsqueda de oportunidades en la vida de estas personas, con un objetivo de mejorar su estilo de vida, aunque en este proceso conlleva dejar todo atrás y salir del medio rural. Según, Rubén Echeverría, “en general, la calidad de la educación rural es inferior a la de los cursos y programas equivalentes de las zonas urbanas, debido a la distribución dispersa de la población, las bajas tasas de matriculación y la falta de incentivos educacionales en el medio rural” (ECHEVERRÍA, 2000, p.152)

Basándose en lo anterior; en general, la calidad de la educación en las zonas rurales es una problemática presente en el territorio colombiano, además de varios otros factores que afectan al desarrollo de la educación en zonas rurales. Por ello las personas buscan salir de estas zonas y realizar estos desplazamientos a centros urbanos en donde esta problemática no se presenta con tanta facilidad. No obstante Colombia ha realizado esfuerzos para mejorar la educación en áreas rurales, es posible que las instituciones educativas de calidad estén más concentradas en zonas urbanas. Esto puede afectar las oportunidades educativas y, por ende, las oportunidades laborales.

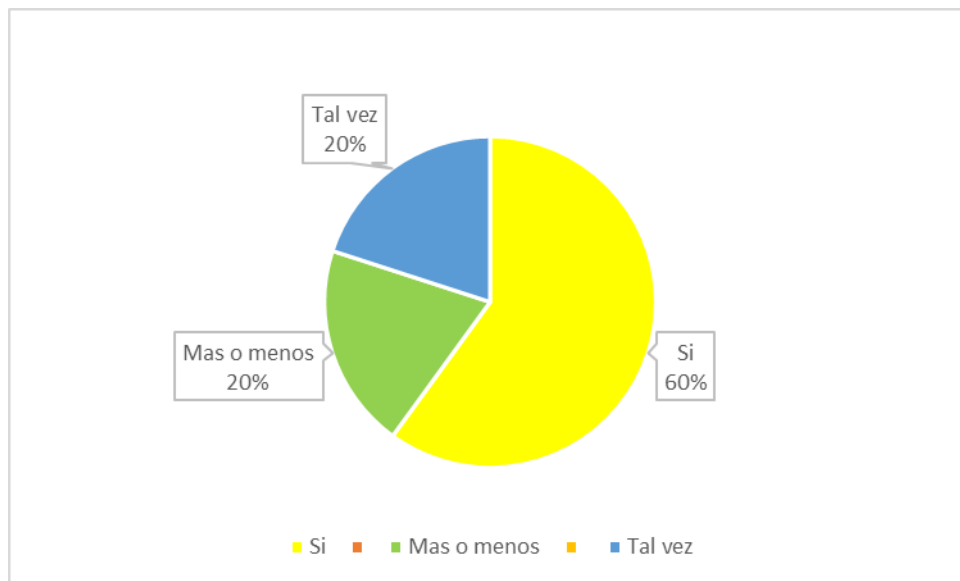
Continuando, las oportunidades laborales en las zonas rurales son difíciles; no se encuentran contratos de trabajo estables, mucho menos los derechos laborales, entre otros. Esto genera que las personas no tengan otra opción más que salir del sector rural y dirigirse a las grandes ciudades. Según Claudia Jurado y Isaías Tobasura mencionan que

A los jóvenes y a las jóvenes les gustaría vivir en el campo, disfrutar de la tranquilidad del campo, pero encuentran difícil vivir de lo rural, desarrollar actividades productivas que les generen ingresos para su bienestar. Lo rural carece de los servicios que ellos requieren para su pleno desarrollo y bienestar. (JURADO, TOBASURA, 2012, p.73)

Por otro lado, las necesidades laborales hacen que las poblaciones rurales se dedican a empleos no agrícolas o no con bases de agricultura, ya que el campo laboral se sitúa en momentos complejos. Como lo menciona Jesús Sandoval, “Ante esto, los jóvenes e hijos de agricultores están ingresando en su mayoría a empleos no agrícolas, migrando de sus lugares de origen hacia la ciudad, para poder estudiar e incorporarse en otras labores distintas a las agropecuarias en las grandes ciudades.” (SANDOVAL,2020, p.4)

Una de las preguntas hechas a los entrevistados fue si había mejorado sus condiciones de vida después de su salida de la vereda y se evidenció que si se presenta un cambio de vida al migrar de un lugar a otro y este se muestra en el Gráfico 5, en donde se ven las respuestas dadas por los encuestados. Aunque tres comentaron que mejoró su estilo de vida, dos tienen respuestas intermedias, pero ninguno comentó que está peor.

Gráfico 5 – ¿Mejóro su estilo de vida con la salida de la vereda? (trayectoria 2)



Fuente: Elaboración del autor con base a cuestionarios aplicados,(2023-2024)

Según la (CEPAL 2019, p. 221), los derechos de las personas no deben estar sujetos a un territorio, si no que a su vez están tomados de un flujo mayor que se mueve en grupo con el capital y el desarrollo y las mejoras en las condiciones de vida. Lo que en este caso sería que, por no tener las oportunidades en la región, su foco se basa en poder buscar otro flujo en donde sus condiciones de vida sean mejores y les proporcionen una estabilidad en su vida, tal como el caso del entrevistado 2 en donde su respuesta se basó en buscar mejoría en su estilo de vida. También se presentó similitud con relación al entrevistado 4 en donde su respuesta fue “No había oportunidad laboral, ni tampoco oportunidades de estudio”, presentando la misma problemática de falta de oportunidades, así que es esta una de las razones de las cuales migraron de la vereda la Unión.

Otra pregunta realizada a este grupo fue ¿Qué extraña de la vereda?. Se tomó la decisión de colocar esta pregunta con el objetivo de saber si se presenta el sentimiento de extrañar el lugar de origen, siendo este un tema que está presente

en los tipos de migración al nivel del mundo, como es el caso de un estudio realizado Roa María, Hirsch Mercedes y Baréz Aymar (2023, p.375), que nos dice que

Los jóvenes se trasladan a estudiar por caminos que muchas veces generaciones anteriores han andado o en los que cuentan con redes familiares; vuelven con periodicidad a sus lugares porque extrañan, o vuelven porque terminaron sus estudios y quieren quedarse en su comunidad. También vuelven porque no consiguieron lo que buscaban o en búsqueda de proyectos posibles: tranquilidad, cercanía con sus afectos, con su territorio, a encontrarse con su origen. (ROA ET AL, 2023, P.375)

El sentimiento de poder extrañar el lugar de origen o de donde saliste, es completamente natural y mucho más usual, así como fue el caso de esta investigación en donde en la vereda, la Unión los entrevistados concordaron con factores como la tranquilidad de la vereda, el contacto con la naturaleza y los animales.

Por otra parte, también comentan que no extrañan de la vereda a los vecinos; fue una respuesta que resaltó. La ausencia de extrañar sugiere que para algunas personas las relaciones que mantenían en la vereda no eran significativas. La respuesta obtenida fue el frío de la vereda, como algo que no se extraña puede interpretarse de diversas maneras. Por un lado, podría indicar que el clima frío era incómodo o desagradable para el entrevistado, lo que hace que no lo eche de menos. Por otro lado, podría sugerir que el entrevistado ahora reside en un lugar con un clima más cálido.

Otra respuesta obtenida por la encuesta fue el transporte, como un aspecto negativo y que no se extraña de la vereda. Esto sugiere que el transporte no era satisfactorio, ya que probablemente traería dificultades relacionadas al estado de las vías, la falta de vehículos. Por último, hay quien no extraña nada de la vereda.

Por fin, es importante comentar que una pregunta que fue realizada a este grupo, fue ¿ha pensado en algún momento en regresar a la vereda de manera definitiva? en donde las respuestas obtenidas fueron dos personas dijeron que si, como respuesta interesante, ya que indican una conexión emocional, familiar y/o personal con la vereda, dos personas respondieron que no siendo esta respuestas ya han encontrado otras oportunidades fuera de la vereda, como las comodidades de las zonas urbanas o mejores condiciones para ellos y no cuentan con una relación con la vereda y una persona dijo que tal vez, muestra una indeterminación, Puede reflejar un conflicto interno entre el deseo de regresar a la vereda y las realidades de la vida actual.

Por último, las preguntas y respuestas obtenidas en la trayectoria 2 nos proporcionan una visión interesante sobre las actitudes de migración y retorno de la vereda, la Unión. Es evidente que la decisión de regresar a ella de manera definitiva implica una evaluación cuidadosa y más profunda de múltiples factores que pueden variar de acuerdo al perfil de las personas

5.3 TRAYECTORIA 3 – RETORNO OCACIONAL

En este grupo se presentaron 3 entrevistados, en donde son personas que salieron de la vereda en algún momento y decidieron retornar por temas que serán profundizados más adelante. Los entrevistados son de género masculino, cada uno de ellos cuenta con 34 años, 38 años y 24 años, siendo cada uno de ellos con el nivel de escolaridad bachillerato.

Dos de ellos salieron de la vereda en el año 2020, pero no retornan con frecuencia para estar con la familia, sino para ayudar a sus familiares en trabajos. Uno de ellos comenta que, cuando regresa a la vereda, ayuda a su padre, que está dedicado a hacer trabajos de todo tipo. Mientras la otra persona salió de la vereda y solo regresó a ver a su madre, pero no con tanta frecuencia. El primero vive actualmente en Subachoque, Cundinamarca y el segundo migró al municipio de Cajicá, Cundinamarca. Por último, el tercero menciona que salió de la vereda en el año 2017 y vive actualmente en el casco urbano de Subachoque. Los encuestados están dedicados a los trabajos de construcción, otro trabaja en empresas y el último es administrador de una finca.

Uno de los entrevistados de este grupo 3 comentó que él decidió hacer este tránsito porque obtuvo una oportunidad de trabajar en Subachoque. Este trabajo es como cuidador de una propiedad y este lo obligo a salir de la vereda, pero regresa ocasionalmente a ver a su madre. Además, añadió que “Porque formé un hogar y conseguí un empleo nuevo”. Al momento de realizar otra familia, creas otro vínculo con otra persona y esto hace que ya te tengas que desplazar a otro lugar en búsqueda de mejores oportunidades laborales. Como comentan, María Roa, Mercedes Hirsch y Aymaré Daniela Barés.

Muchos otros trabajan o estudian en otros lados, pero vuelven a dormir, muchos hacen trabajos diversos ligados a lo rural, pero viven en una ciudad, muchos nunca nacieron ni crecieron en la diversidad de lo que podemos entender como lo rural o el campo, pero guardan un vínculo

especial — tan fuerte que los lleva a construir sus prácticas identitarias y culturales ligadas a esto. (ROA, ET AL, 2023, P.375)

A partir de los tres casos, podemos ver este vínculo especial, sé que se tiene con el espacio rural a pesar de trabajar o en otro lugar, o realizar cualquier tipo de actividades, lo arraigaron al ambiente rural y hace que se cree una conexión con el fin de siempre volver a ella, como es el caso del segundo entrevistado que, pese a que salió a trabajar a otro lugar, optó por continuar vivir el campo.

Además, el vínculo familiar se hace presente en los retornos de las personas a sus lugares de origen. Esto ocurre, por ejemplo, en la trayectoria 3, en donde 2 de los entrevistados regresan a ayudar y a visitar a sus familiares que aún residen en la vereda, La Unión.

Estos casos nos muestran que la relación entre la familia y el retorno que se hacen presentes, y este regreso se puede entender como una forma de poder estar cerca de su familia. También por ayudar a sus familiares que viven en la vereda o prestando su ayuda a desenvolver trabajos de todo tipo. Y, en el tema de salud, también es un tema a ser puesto, pues al momento de tener familiares con avanzada edad, es importante poder contar con una persona que esté dispuesto a brindar ayuda cuando más se necesite. El retorno a menudo se ve influenciado por el deseo de mantener y fortalecer estos aspectos fundamentales de la vida de una persona.

En los tres encuestado de la trayectoria 3, se hace presenta la pregunta ¿En el futuro, pretende quedarse ÚNICAMENTE en la vereda? en donde dos de ellos respondieron que tal vez, siendo estas respuestas similares a las de la trayectoria 2 en donde la idea de regresar a la vereda, fue tal vez, mostrando una indecisión o falta de claridad sobre si se quedarían permanente en la vereda y tenga que pensar en las realidades que obtienen en el nuevo lugar.

Solo se obtuvo una respuesta negativa al regreso de la vereda, esto nos refleja que el entrevistado tiene una mejor estabilidad en el nuevo lugar en donde se encuentra y entre sus ideas no se quedaría permanente en la vereda.

Esto lo refuerza la OIM. El proceso de reintegración de un migrante cuando regresa a su país de origen dependerá de la cantidad de tiempo que pasó en el extranjero, la cantidad de tiempo que pensó que se ausentará y la cantidad de tiempo que mantuvo sus vínculos familiares. (OIM, 2024). El movimiento migratorio es un proceso difícil que afecta a todos los involucrados, siendo estos familiares, conocidos y en especial al propio migrante. Por esto, por medio de la trayectoria 3 se

pudo evidenciar como los movimientos migratorios son un fenómeno que están presentes en cualquier lugar siendo estos temporarios, permanentes u ocasionales.

Las respuestas obtenidas en esta trayectoria nos proporcionaron informaciones sobre la migración temporaria siendo esta la que se presentó en dos de los tres entrevistados, presentando la complejidad de la vida en la vereda.

6. CONSIDERACIONES FINALES

Este trabajo pretende abordar las causas y los factores que influyeron en la trayectoria de los habitantes de la vereda La Unión, en el municipio de Subachoque Cundinamarca. y que elementos determinan los procesos de permanencia, salida y retorno, como se hizo menciona durante el trabajo, el municipio cuenta con una localización privilegiada y con una geográfica prospera para los cultivos de papa, maíz, arveja, además se ven productores de leche.

Se mencionaron las causas históricas de migración en Colombia, dando así un contexto general, sobre las posibles causas abordadas, mencionado procesos de falta de oportunidades, concentración de tierras, y falta de educación en las zonas rurales, a su vez realizando menciones sobre el espacio rural colombiano.

Con todo esto se realizaron 3 cuestionarios, enfocados a 3 trayectorias presentes en la vereda, i) personas que permanecen en definitivo en la vereda; ii) personas que ya no viven en la vereda y realizaron una migración definitiva de esta; iii) personas que vivieron en la vereda y regresan no con tanta frecuencia. los resultados obtenidos por las entrevistas realizadas (Anexos). Indicaron que elementos determinaron los procesos de permanencia, salida y retorno, mediante la permanencia lo hacen por medio de aspectos como la tranquilidad, el arraigo familiar, e incluye el trabajo como elementos para permanecer en la vereda.

En la salida de las personas en la vereda se presentaron aspectos como, las condiciones de vida, falta de educación que fue mencionado por tres de los cinco entrevistados y siendo esta una de las problemáticas que presente Colombia. Por último, está la trayectoria 3, en donde los entrevistados comentaron que la falta de empleo y las condiciones de vida, fue uno de los elementos que determinaron su salida de la vereda, lo que hace distintivo a este grupo, es que aun regresan a la vereda, un retorno ocasional. así que no han realizado una migración definitiva de esta.

Dicho esto, se presentaron elementos como la falta de oportunidades en la vereda la Unión, a su vez la falta de educación, e la falta de oportunidades, esto también trajo características tanto positivas como negativas en cada una de las trayectorias.

Es importante señalar que la ausencia de oportunidades en la vereda La Unión, ha tenido consecuencias tanto favorables como desfavorables en cada

trayectoria. Por un lado, aquellos que permanecen aprecian la tranquilidad y el aire puro, pero problemas como la falta de empleo y el acceso limitado al transporte pueden motivar la salida.

Dentro de los objetivos específicos fueron presentar las causas históricas de sobre la migración rural en Colombia. En este objetivo logramos determinar que falta de oportunidades, concentración de tierras, y falta de educación en las zonas rurales son las principales causas que ocasionaron migración en Colombia, además del conflicto interno que afecta en la actualidad.

Con este objetivo claro podemos continuar al próximo objetivo que fue describir las características rurales del municipio de Subachoque, dando a conocer que las producciones de papa, zanahoria, maíz y arveja son importantes dentro de los aspectos de la región. También con el sector de la ganadería destinado a la producción de leche, además de la proximidad que cuenta el municipio con Bogotá D.C. Por último, de los objetivos específicos está el análisis de las razones por las cuales las personas deciden permanecer, abandonarla o retornar.

Finalmente, este estudio proporciona una comprensión más profunda de las razones por las que las personas eligen permanecer, abandonar o retornar a su lugar de origen en la vereda La Unión, lo que puede servir como base para políticas y programas destinados a abordar los desafíos y mejorar las oportunidades en las comunidades rurales de Colombia.

REFERENCIAS

- ALARCÓN, DIANA. **Medición de las condiciones de vida**. Banco Interamericano de Desarrollo. Washington D.C. . (2001). Disponible en: <https://ideas.repec.org/p/idb/brikps/6293.html>. Acceso en: 27 feb. 2024.
- ALCALDIA MUNICIPAL SUBACHOQUE. **Plan de desarrollo municipal Subchoque 2012-2015**. 2012. Disponible en : <https://repositoriocdim.esap.edu.co/bitstream/handle/123456789/18654/22521-1.pdf?sequence=1&isAllowed=y>. Acceso en: 9 abr. 2024.
- ALIGA, Felipe et al. Dimensiones de la migración en Colombia. 2020. Disponible en: <https://repository.usta.edu.co/handle/11634/23515>. Acceso en: 13 feb. 2024.
- ANDRES. Cachila - asihablamos.com - **el diccionario latinoamericano**. Abr. 2008. Disponible en: <https://www.asihablamos.com/word/palabra/Cachila.php>. Acceso en: 4 mar. 2024.
- BORIS, MIRANDA; BBC NEWS MUNDO. **El Corredor Seco de Centroamérica, donde millones de personas están al borde del hambre y la pobreza extrema por el coronavirus y los desastres naturales** - BBC News Mundo. Mar. 2021. Disponible en: <https://www.bbc.com/mundo/noticias-america-latina-56407243>. Acceso en: 9 abr. 2024.
- CAMARERO RIOJA, Luis Alfonso; RIVERA ESCRIBANO, Maria Jesus. **Reto demográfico, migración y arraigo de los jóvenes rurales**. Mar. 2024. Disponible en: <https://recyt.fecyt.es/index.php/res/article/download/97278/75877?inline=1>. Acceso en: 2 abr. 2024.
- CENTRO NACIONAL DE MEMORIA HISTÓRICA. **BALANCE 8 Tierras balance de la contribución del CNMH al esclarecimiento histórico**. Disponible en: <https://www.centrodememoriahistorica.gov.co/micrositios/balances-jep/tierras.html>. Acceso en: 3 jun. 2023.
- COMISION ECONOMICA PARA AMÉRICA LATINA Y EL CARIBE (CEPAL). **Desarrollo y migración, Desafíos y oportunidades de los países de norte de Centroamérica**. 2019. Disponible en: <https://repositorio.cepal.org/server/api/core/bitstreams/55aaa08e-7c40-4d21-90bf-1402d422b400/content>. Acceso en: 10 abr. 2024.
- DEPARTAMENTO ADMINISTRATIVO NACIONAL DE ESTADISTICA (DANE). **Boletín técnico Gran Encuesta Integrada de Hogares (GEIH)**. 2 mayo. 2023. Disponible en: https://www.dane.gov.co/files/investigaciones/boletines/ech/ech_poblacion_campesino_a/boletin_GEIH_poblacion-campesino_ene23_mar23.pdf. Acceso en: 17 ene. 2024.
- DEPARTAMENTO ADMINISTRATIVO NACIONAL DE ESTADISTICA (DANE). **Comunicado de prensa Pobreza monetaria. Año 2021**. Maio 2022. Disponible en: https://www.dane.gov.co/files/investigaciones/condiciones_vida/pobreza/2021/Comunicado-pobreza-monetaria_2021.pdf. Acceso en: 6 jun. 2023.

DEPARTAMENTO NACIONAL DE PLANEACIÓN. **El campo colombiano: un camino hacia el bienestar y la paz misión para la transformación del campo.**

Disponible en:

<<https://colaboracion.dnp.gov.co/cdt/agriculturapecuarioforestal%20y%20pesca/el%20campo%20colombiano%20un%20camino%20hacia%20el%20bienestar%20y%20a%20paz%20mtc.pdf>>. Acceso en: 20 jun. 2023.

DEPARTAMENTO NACIONAL DE PLANEACIÓN. GOBIERNO DE COLOMBIA. PROSPERIDAD PARA TODOS. **Misión para la transformación del campo saldar la deuda histórica con el campo marco conceptual de la misión para la transformación del campo.** Departamento Nacional de Planeación. 2015.

Disponible en: <<https://colaboracion.dnp.gov.co/cdt/prensa/documento%20marco-mision.pdf>>. Acceso en: 20 jun. 2023.

ECHEVERRÍA, RUBEN. **Opciones para reducir la pobreza rural en América latina y el Caribe.** 2000. Opciones Para Reducir La Pobreza Rural En América Latina Y El Caribe. [s.l.: s.n.], 2000. Disponible en:

<<https://repositorio.cepal.org/server/api/core/bitstreams/4a8ae60d-97ef-49c8-8869-2b946866d3e6/content>>. Acceso en: 27 feb. 2024.

ESPEJO ALFONSO, F. A. **Arraigo territorial en un entorno de alto riesgo en la cuenca del río Combeima, vereda villa restrepo, Ibagué, Tolima.** 2021.

Disponible en: <<http://repositorio.uptc.edu.co/handle/001/9047>>. Acceso en: 31 mar. 2024.

FEDERACION DE GANADEROS DEL CESAR. (FEGACESAR). **El sector agropecuario aumentó 2.8% en el 2020. - FEGACESAR.** 2021. Disponible en: https://fegacesar.co/segun-el-dane-el-sector-agropecuario-aumento-2-8-en-el-2020/#:~:text=De%20acuerdo%20con%20los%20resultados,agrícolas%20transitorios,%20silvicultura%20entre%20otros_ Acceso en: 9 abr. 2024.

FORERO, Marisol; GIRALDO, Jonhathan. **Caracterización del sector ganadero de la sabana de occidente.** 2017. Disponible en:

<https://repositorio.ucundinamarca.edu.co/bitstream/handle/20.500.12558/989/CARACTERIZACION%20DEL%20SECTOR%20GANADERO%20DE%20LA%20SABANA%20DE%20OCCIDENTE.pdf?sequence=1>. Acceso en: 9 abr. 2024.

GARCÍA BOTERO, Mariana; BEDOYA TORRES, Angie Carolina. **Acercamiento a las condiciones de vida y motivaciones para migrar de los estudiantes de trabajo social de la universidad minuto de dios, seccional Antioquia - Chocó, 2020.** repository.uniminuto.edu. 2020. Disponible en:

<<https://repository.uniminuto.edu/handle/10656/16300>>. Acceso en: 27 feb. 2024.

GIRALDO GIRALDO, C. A. et al. **La frontera agraria en disputa: una historia de violencia, desigualdad y lucha por los recursos naturales.** Oct, 2023. Disponible en: <<https://periodico.unal.edu.co/articulos/la-frontera-agraria-en-disputa-una-historia-de-violencia-desigualdad-y-lucha-por-los-recursos-naturales>>. Acceso en: 26 mar. 2024

GOBERNACIÓN DE CUNDINAMARCA. **Provincia de sabana occidente.** 2014. Disponible en:< <https://www.cundinamarca.gov.co/wcm/connect/ad70a987-a7fb->

478e-800f-afcb86c673a9/Sabana+occidente.pdf?MOD=AJPERES&CVID=I4W0-S->. Acceso en 9 abr. 2024.

INFRAESTRUCCTURA DE DATOS ESPACIALES CUNDINAMARCA IDEC; Y ESTADISTICAS, M. **Municipio de Subachoque**. Disponible en: <<https://mapas.cundinamarca.gov.co/documents/cundinamarca- mapa::municipio-de-Subachoque/explore>>. Acceso en: 5 dic. 2022.

INSTITUTO DE DEPORTE, CULTURA Y TURISMO DE SUBACHOQUE. (IDCTS). La leyenda del tablazo, Jorge Enrique Hernandez Carrillo. 2021. Disponible en: <https://www.facebook.com/IDCTS/photos/a.101565538088172/310396067205117/?type=3>. Acceso en: 9 abr. 2024.

JURADO, C.; TOBASURA, I. **Dilema de la juventud en territorios rurales de Colombia: ¿CAMPO o CIUDAD?** Revista Latinoamericana De Ciencias Sociales, Niñez Y Juventud, v. 10, n. 1, p. 63–77, 1 jan. 2012. Disponible en: http://www.scielo.org.co/scielo.php?script=sci_arttext&pid=S1692-715X2012000100003. Acceso en: 2 feb.2024.

KUMMER, R.; COLOGNESE, S. A. **Juventude rural no brasil: entre ficar e partir.** *Tempo da ciência*, [S. l.], v. 20, n. 39, p. 201–220, 2000. DOI: 10.48075/rtc.v20i39.9817. Disponible en: <https://e-revista.unioeste.br/index.php/tempodaciencia/article/view/9817>. Acceso en: 26 mar. 2024.

KUMMER, R.; COLOGNESE, S. A. **Juventude rural no brasil: entre ficar e partir.** *Tempo da ciência*, v. 20, n. 39, p. 201–220, 2000.

MARISOL, F. T.; JHONATHAN, G. C. **Caracterización del sector ganadero de la sabana de occidente**. Disponible en: <<https://repositorio.ucundinamarca.edu.co/bitstream/handle/20.500.12558/989/CARACTERIZACION%20DEL%20SECTOR%20GANADERO%20DE%20LA%20SABANA%20DE%20OCCIDENTE.pdf?sequence=1>>. Acceso en: 28 mar. 2024.

MARTINEZ GOMEZ, C. **Las Migraciones Internas En Colombia. Análisis Territorial Y Demográfico Según Los Censos De 1973 Y 1993**. 2002. Disponible en: <<https://www.tdx.cat/handle/10803/4943#page=1>>. Acceso en: 13 feb. 2024.

MUNDIAL, BANCO. **rural population (% of total population) – Colombia 1918 – 2022**. Disponible en: <<https://data.worldbank.org/indicator/SP.RUR.TOTL.ZS?end=2022&start=1960&view=chart>>. Acceso em: 5 abr. 2024.

ORGANIZACIÓN DE LAS NACIONES UNIDAS PARA LA AGRICULTURA Y LA ALIMENTACIÓN . AGRICULTURA Y DIÁLOGO DE CULTURAS **Nuestro Patrimonio Común**. Disponible en: <<https://www.fao.org/3/a0015s/a0015s04.htm#bm4>>. Acceso en: 28 mar. 2024.

ORGANIZACION DE LAS NACIONES UNIDAS PARA LA ALIMENTACIÓN Y LA AGRICULTURA (FAO). **Las zonas rurales son las más afectadas por la presión migratoria**. 24 Oct. 2022. Disponible en:< <https://www.fao.org/newsroom/detail/rural->

[areas-bear-the-brunt-of-migration-pressure/es](#)> Acceso en : 9 abr. 2024.

ORGANIZACION DE LAS NACIONES UNIDAS PARA LA ALIMENTACIÓN Y LA AGRICULTURA. **Foro global sobre seguridad alimentaria Y nutrición migración RURAL, AGRICULTURA Y DESARROLLO RURAL**. [s.l: s.n.]. Disponible en: <https://www.fao.org/3/i8722es/i8722ES.pdf>. Acceso en: 5 dic. 2022.

ORGANIZACION INTERNACIONA DE LAS MIGRACIONES (OIM). **Migración: yendo del campo a la ciudad por elección**. Oct. 2017. Disponible en: <https://www.iom.int/es/news/migracion-yendo-del-campo-la-ciudad-por-eleccion>. Acceso en: 9 abr. 2024.

ORGANIZACION INTERNACIONAL DEL TRABAJO (OIT). **Juventud Y Migración. Juventud Y Migración**. 2024. Disponible en: <https://www.ilo.org/global/topics/labour-migration/policy-areas/youth-and-migration/lang-es/index.htm>. Acceso en: 26 feb. 2024.

ORGANIZACION INTERNACIONAL PARA LAS MIGRACIONES (OIM) . **Volver a casa puede ser más difícil que irse: los desafíos psicosociales de ser una persona retornada** | OIM Oficina Regional Para Centroamérica, Norteamérica Y El Caribe. 2024. Disponible en: <https://rosan jose.iom.int/es/blogs/volver-casa-puede-ser-mas-dificil-que-irse-los-desafios-psicosociales-de-ser-una-persona-retornada>. Acceso en: 2 abr. 2024.

ORGANIZACION INTERNACIONAL PARA LAS MIGRACIONES (OIM). **Informe sobre las migraciones en el mundo 2015 - los migrantes y las ciudades: nuevas colaboraciones para gestionar la movilidad**. 2015. Disponible en: <https://publications.iom.int/es/books/informe-sobre-las-migraciones-en-el-mundo-2015-los-migrantes-y-las-ciudades-nuevas>. Acceso en: jun. 2023.

PERFETTI, Juan et al. **Políticas para el desarrollo de la agricultura en Colombia**. Abr. 2013. Disponible en: <https://www.repository.fedesarrollo.org.co/bitstream/handle/11445/61/?sequence=1>. Acceso en: 6 abr. 2024.

PERFETTI, Juan; BALCÁZAR, Álvaro. **Políticas para el desarrollo de la agricultura en Colombia**. Fedesarrollo (Centro de Investigación Económica y Social). Disponible en: <https://www.repository.fedesarrollo.org.co/bitstream/handle/11445/61/?sequence=1> . Acceso en: 20 jun. 2023.

PEYRÉ, Fernando. **Juventud rural, Trabajo Y migración. Éxodo rural en Malargüe, Mendoza, Argentina**. Boletín De Estudios Geográficos, n. 111, p. 9–33, 10 jul. 2019. 2019. Disponible en <https://revistas.uncu.edu.ar/ojs3/index.php/beg/article/download/2489/1804>. Acceso en 3 mar. 2024.

ROA, María Luz; HIRSCH, Mercedes; BARÉS, Aymarará Daniela. **Juventudes rurales intersticiales. Debates en sociología**, n. 57, p. 349–379, 2023. Disponible en: <https://revistas.pucp.edu.pe/index.php/debatesensociologia/article/view/26762>>. Acceso en: 29 feb. 2024.

SAAVEDRA, Janeth; GARCÍA, Camargo -Raquel; MARTÍNEZ, Revilla -Olga; et al. **Análisis del turismo rural comunitario en Colombia y España: estudio de casos**. [s.l.]: Corporación Universitaria Minuto De Dios. UNIMINUTO, 2021., 2021. Disponible en: <<https://dialnet.unirioja.es/descarga/libro/875333.pdf>>. Acceso en: 26 mar. 2024.

SANCHEZ, Jeannette; LEÓN, Mauricio. **Recursos naturales y desarrollo sostenible Propuestas teóricas en el contexto de América Latina y el Caribe**. 2024. Disponible en: <https://repositorio.cepal.org/server/api/core/bitstreams/43ba977f-c260-4d24-a2f5-bad4a3aace01/content>. Acceso en: 28 mar. 2024.

SANDOVAL, G. et al. **Perspectivas Del Desarrollo Social Y Rural En México**. Revista De Ciencias Sociales . Universidad del Zulia, Venezuela: Revista De Ciencias Sociales , 2020. Disponible en: <<https://www.redalyc.org/journal/280/28063519011/28063519011.pdf>>. Acceso en: 2 abr. 2024.

SILVA, C. M. DA . **Entre Ficar E Sair Do Meio rural: O Que Dizem os/as Jovens Estudantes Da Bahia**. Revista Científica Foz, v. 1, n. 2, p. 20–20, 30 dic. 2018. Disponible en: <https://revista.ivc.br/index.php/revistafoz/article/view/65>. Acceso en: 26 Mar. 2024.

VASQUEZ, Dafna . **¿Cuáles Son Las Ventajas De Vivir En El campo?**. La Haus. Disponible en: <<https://www.lahaus.com/blog/lifestyle/cuales-son-las-ventajas-de-vivir-en-el-campo#:~:text=Una%20de%20las%20mayores%20ventajas>>. Acceso en: 4 mar. 2024.

ZORRO, JULIETH. **Juventud rural y migración del campo a la ciudad en Colombia, una aproximación desde el análisis narrativo de políticas públicas**. 2021. Disponible en: <https://repositorio.unal.edu.co/bitstream/handle/unal/80089/1026563509.2021.pdf?sequence=2&isAllowed=y>. Acceso en: 5 dic. 2022.

ANEXOS

Cuestionario dirigido a ciudadanos que tienen relación con la vereda "La Unión", Subachoque, Cundinamarca, Colombia. (Viven en la vereda, actualmente, trayectoria 1)

Las siguientes informaciones servirán como datos para la investigación en el trabajo de conclusión de grado; del estudiante: José Francisco Poveda Rivera, del curso de Desarrollo Rural Y Seguridad Alimentaria, de la Universidad Federal De La Integración Latinoamericana (UNILA) Brasil. Antiguo habitante de la vereda "La Unión" durante los años 2007-2018

El presente cuestionario tiene como propósito conocer el porque las personas deciden quedarse en la vereda y salen, mediante unas preguntas sencillas se realizará un muestreo de la permanencia de las personas en los últimos años. y saber mas información del porque no migraron de la región.

1. Nombre

2. Escolaridad.

3. Género.

4. ¿En qué lugar nació?

- Zipaquirá _____
- Subachoque _____
- Bogotá _____
- Otro(menciónelo) _____

5. En su hogar, con quien vive, podría mencionarlos

6. Cuánto tiempo lleva viviendo en la vereda(meses, años)

7. El lugar en donde reside es:

- Propio_____
 - Arrendado_____
 - Heredado_____
 - Compartido con otra familia_____
8. ¿Cuál es el tamaño de la propiedad en donde reside, actualmente?.
- Entre 10metros a 100metros_____
 - Entre 100metros a 1000metros_____
 - Entre 1000 metros a 2000metros _____
 - Mas de 2000 metros_____
9. ¿Cuál ha sido la razón por la cual, no ha emigrado/ no ha salido de la vereda?
- Familia_____
 - Trabajo_____
 - Tranquilidad_____
 - Otra(menciónela)_____
10. ¿Cuál es la principal actividad económica que desarrolla en la vereda La Unión?.
- Producción de leche_____
 - Cultivo de papa_____
 - Ganadería_____
 - Trabajador cachila_____
 - Pensionado(a)_____
 - Dedicado(a) a labores de casa_____
 - Otra(menciónela)_____
11. ¿Cuál ha sido su calidad de vida, durante el tiempo que ha permanecido (vivido) en la vereda.
- _____
- _____
- _____
12. ¿Cuáles son los puntos positivos de vivir en la vereda?
- _____
- _____
- _____

13. ¿Cuáles son los puntos negativos de vivir en la vereda?

14. Muchas gracias por responder

Cuestionario para quien migró de manera permanente de la vereda "la unión", Subachoque, Cundinamarca, Colombia. (Salió de la vereda, trayectoria 2)

Las siguientes informaciones servirán como datos para la investigación en el trabajo de conclusión de grado; del estudiante: José francisco Poveda rivera, del curso de Desarrollo Rural Y Seguridad Alimentaria, de la Universidad Federal de la Integración Latinoamericana (UNILA) Brasil. Antiguo habitante de la vereda "la unión" durante los años 2007-2018

El presente cuestionario tiene como propósito conocer el porque las personas deciden salir de la vereda y no regresan, mediante unas preguntas sencillas se realizará un muestreo del abandono de las personas en los últimos años. y saber mas información del porque no retornaron a la región.

1. Nombre

2. Edad

3. Escolaridad

4. Género

5. En la propiedad que vive actualmente, ¿Cuál es el tamaño de la propiedad? (puede decir más o menos cuanto tiene de tierra) Metros (Mts) o hectareas(He)

6. Me podría contar, cuál es su lugar de origen, Lugar de nacimiento. En donde creció

7. En que actividades económicas se desempeñó en la vereda antes de salir de ella.

8. ¿En qué año salió de la vereda? _____

9. ¿Por qué decidió salir de la vereda? _____

10. Desde que salió de la Vereda la unión, ¿cuál ha sido su principal fuente de ingresos, dinero?.

11. Desde que salió de la vereda, mejoró su estilo de vida, ¿sus expectativas?

- Si _____
- No _____
- Tal vez _____
- Mas o menos _____

12. ¿Cuál fue su principal beneficio desde su salida de la vereda ?

13. ¿Ha pensado en algún momento en regresar a la vereda de manera definitiva?

- Si _____
- No _____
- Tal vez _____

14. ¿Qué extraña de la vereda? _____

15. ¿Qué no extraña de la vereda? _____

16. ¿Con que frecuencia regresa a la vereda para visitar a la familia? _____

17. Muchas gracias por responder.

CUESTIONARIO PARA LAS PERSONAS QUE REALIZAN UNA MIGRACION TEMPORARIA EN LA VEREDA "LA UNION" EN SUBACHOQUE, CUNDINAMARCA, COLOMBIA (Trayectoria 3)

Las siguientes informaciones servirán como datos para la investigación en el trabajo de conclusión de grado; del estudiante: José francisco Poveda rivera, estudiante del curso de desarrollo rural y seguridad alimentaria, de la universidad Federal de la integración Latinoamericana (UNILA) Brasil. Antiguo habitante de la vereda "la unión" durante los años 2007-2018

Mediante este cuestionario se tiene como propósito poder conocer más a profundidad cuales serian las causas de este fenómeno en la vereda la unión, en Subachoque, cundinamarca. Así mismo se realizarán preguntas muy sencillas, de las cuales me ayudarán a conocer mas sobre este fenómeno.

1. Nombre

2. Escolaridad.

3. Edad

4. Género.

5. En la propiedad que vive actualmente, ¿Cuál es el tamaño de la propiedad? (puede decir mas o menos cuanto tiene de tierra) Metros (Mts) o hectareas (He)

6. Me podría contar, cuál es su lugar de origen/nacimiento y donde creció.

7. ¿En que año salió de la vereda?

8. ¿Por qué salió de la vereda? Quisiera contarme un poco del porqué.

9. ¿En que actividades económicas tu familia trabajó y/o trabaja en la vereda?

10. ¿Cuál fue el lugar a donde decidió migrar?

11. ¿Qué actividades desarrolla fuera de la vereda?

12. ¿Por cual motivo regresó a la vereda?

13. ¿Cuál ha sido su principal fuente de ingresos, desde el regreso a la vereda?

14. ¿Sigues viviendo una temporada fuera de la vereda y otra temporada en la vereda?

- Si _____
- No _____

15. ¿Cuáles son los puntos positivos de vivir en la vereda?

16. ¿Cuáles son los puntos negativos de vivir en la vereda?

17. ¿En el futuro, pretende se quedar UNICAMENTE en la vereda?

18. Muchas gracias